



**ФЕДЕРАЛЬНАЯ СЛУЖБА ПО НАДЗОРУ В СФЕРЕ ЗАЩИТЫ ПРАВ ПОТРЕБИТЕЛЕЙ И
БЛАГОПОЛУЧИЯ ЧЕЛОВЕКА**

**УПРАВЛЕНИЕ ФЕДЕРАЛЬНОЙ СЛУЖБЫ ПО НАДЗОРУ В СФЕРЕ ЗАЩИТЫ ПРАВ ПОТРЕБИТЕЛЕЙ И
БЛАГОПОЛУЧИЯ ЧЕЛОВЕКА ПО АМУРСКОЙ ОБЛАСТИ**

РЕШЕНИЕ

«29» сентября 2021 г.

№ 19

По заявлению **об установлении**, изменении или о прекращении
существования санитарно-защитной зоны

(нужное подчеркнуть)

Администрация города Благовещенска

от 23.09.2021 г. № 19

(наименование заявителя)

Я, временно исполняющий обязанности руководителя Управления Федеральной службы по надзору в сфере защиты прав потребителей и благополучия человека по Амурской области М.С. Шептунов, рассмотрев в порядке пункта 2 статьи 12 Федерального закона от 30.03.1999 № 52-ФЗ «О санитарно-эпидемиологическом благополучии населения» заявление Администрации города Благовещенска (от 23.09.2021 г. №19) по установлению санитарно-защитной зоны для кладбища в п. Зазейский в границах города Благовещенска- левобережье р. Зея, КН 28:01:070015:1 и предоставленные документы:

1. Проектная документация «Проект санитарно-защитной зоны для Кладбища в п. Зазейский (в границах города Благовещенска- левобережье р. Зея). КН 28:01:070015:1»;
2. Экспертное заключение № 0274/2021 от 29.04.2021г Орган инспекции. ООО «ЭкспертГрупп» Аттестат аккредитации № RA.RU.710290 от 13.02.2019 г.;
3. Санитарно-эпидемиологическое заключение от 29.07.2021г. №28.22.03.000.Т.000306.07.21 (копия).

УСТАНОВИЛ

Проект санитарно-защитной зоны содержит: сведения о размерах санитарно-защитной зоны; сведения о границах санитарно-защитной зоны (наименования административно-территориальных единиц и графическое описание местоположения границ такой зоны, перечень координат характерных точек этих границ в системе координат, используемой для ведения Единого государственного реестра

недвижимости, в том числе в электронном виде, обоснование размеров и границ санитарно-защитной зоны в соответствии с требованиями законодательства в области обеспечения санитарно-эпидемиологического благополучия населения, в том числе с учетом расчетов рассеивания выбросов вредных (загрязняющих) веществ в атмосферном воздухе, физического воздействия на атмосферный воздух и оценки риска для здоровья человека, перечень ограничений использования земельных участков, расположенных в границах санитарно-защитной зоны, обоснование возможности использования земельных участков расположенных в границах санитарно-защитной зоны.

Согласно экспертного заключения № 0274/2021 от 29.04.2021г Орган инспекции. ООО «ЭкспертГрупп» проектная документация соответствует СанПиН 2.2.1/2.1.1.1200-03 «Санитарно-защитные зоны и санитарная классификация предприятий, сооружений и иных объектов»; "Об утверждении санитарных правил и норм СанПиН 2.1.3684-21 "Санитарно-эпидемиологические требования к содержанию территорий городских и сельских поселений, к водным объектам, питьевой воде и питьевому водоснабжению, атмосферному воздуху, почвам, жилым помещениям, эксплуатации производственных, общественных помещений, организации и проведению санитарно-противоэпидемических (профилактических) мероприятий" (утв. Постановлением Главного государственного санитарного врача РФ от 28.01.2021 N 3 (ред. от 26.06.2021); СанПиН 1.2.3685-21 "Гигиенические нормативы и требования к обеспечению безопасности и (или) безвредности для человека факторов среды обитания" (утв. Постановлением Главного государственного санитарного врача РФ от 28.01.2021 N 2).

С учетом вышеизложенного, руководствуясь пунктом 2 статьи 12 Федерального закона от 30.03.1999 № 52-ФЗ «О санитарно-эпидемиологическом благополучии населения»,

РЕШИЛ

1. Установить для кладбища в п. Зазейский города Благовещенска Амурской области (левобережье р. Зея), границы которого образованы земельным участком с кадастровым номером: 28:01:070015:1 площадью 39992 ± 40 кв.м (северо - восточная часть кадастрового квартала) **санитарно-защитную зону от границ земельного участка: с севера, северо-востока, востока, юго-запада, запада - размером 100 метров; с юга - востока - размером 8 метров; с юга - размером 17 метров; с севера-запада - размером 52 метра**, согласно перечню координат характерных точек и графическому описанию местоположения санитарно-защитной зоны, приведенным в приложении № 1 к настоящему решению, а также перечню координат характерных точек в форме электронного документа (XML-файл) в приложении № 2 к настоящему решению в границах площадки объекта.
2. Установить ограничения использования земельного участка, расположенного в границах объекта: кладбища в с. Белогорье города Благовещенска, границы которого

образованы земельным участком с кадастровым номером: 28:01:070015:1 площадью 39992 ± 40 кв.м:

- размещение жилой застройки, объектов образовательного и медицинского назначения, спортивных сооружений открытого типа, организаций отдыха детей и их оздоровления, зон рекреационного назначения и для ведения дачного хозяйства и садоводства;

- размещение объектов для производства и хранения лекарственных средств, объектов пищевых отраслей промышленности, оптовых складов продовольственного сырья и пищевой продукции, комплексов водопроводных сооружений для подготовки и хранения питьевой воды, использования земельных участков в целях производства, хранения и переработки сельскохозяйственной продукции, предназначенной для дальнейшего использования в качестве пищевой продукции.

Примечание: настоящее Решение об изменении санитарно-защитной зоны не действительно без приложений № 1 и № 2 к настоящему Решению.

Копию настоящего решения в двухдневный срок направить:

1. ФГБУ «ФКП Росреестра» по Амурской области (адрес: 675000, Амурская область, г. Благовещенск, ул. Амурская, д.150);
2. Администрацию г. Благовещенска Амурской области (адрес: 675000, г. Благовещенск, ул. Ленина, д.133).

Врио руководителя
Управления Роспотребнадзора
по Амурской области



М.С. Шептунов

Приложение № 1

к решению Врио руководителя
Управления Роспотребнадзора
по Амурской области

от «29» сентября 2021г № 19

Сведения о границах санитарно-защитной зоны

Санитарно-защитная зона для кладбища в п. Зазейский города Благовещенска Амурской области (левобережье р. Зея), границы которого образованы земельным участком с кадастровым номером: 28:01:070015:1 площадью 39992 ± 40 кв.м

Перечень координат характерных (поворотных) точек границ санитарно-защитной зоны в системе координат, используемой для ведения Единого государственного реестра недвижимости (система координат МСК - 28):

Поворотная точка	Координаты X	Координаты Y
1	11767,56	30477,64
2	11767,16	30512,50
3	11758,11	30539,89
4	11730,50	30594,66
5	11708,18	30621,26
6	11678,10	30638,63
7	11667,98	30641,41
8	11576,49	30516,70
9	11504,35	30533,10
10	11504,35	30503,62
11	11516,23	30470,98
12	11537,58	30445,20
13	11585,40	30404,04
14	11615,48	30386,67
15	11649,68	30380,64
16	11683,88	30386,67
17	11710,35	30401,14
18	11720,99	30409,26
19	11715,05	30415,84
20	11708,65	30427,03
21	11703,25	30437,82
22	11702,05	30455,01
23	11742,42	30457,81
24	11744,16	30431,89
25	11755,28	30445,14
1	11767,56	30477,64

Приложение № 2

к решению Врио руководителя
Управления Роспотребнадзора
по Амурской области


от «29» сентября 2021г №19

Сведения о границах санитарно-защитной зоны в электронном виде




Перечень координат характерных точек границ санитарно-защитной зоны в системе координат, используемой для ведения Единого государственного реестра недвижимости (далее – ЕГРН), в форме электронного документа (XML-файл) для внесения в ЕГРН, представленный Администрацией города Благовещенска на CD-диске (прилагается).

Приложение 1. Картографический материал


Карта-схема расположения расчетных точек и расчетных зон (воздух)



Условные обозначения




-  - граница ориентировочной СЗЗ
-  - территория предприятия
-  - нормируемая территория

Карта-схема расположения КТ и скважин




Масштаб 1: 3000

Условные обозначения:

-  Граница расчетной СЗЗ
-  Контрольные точки, скважины
-  Граница объекта

Раздел 4

План границ объекта



Масштаб 1: 3000