



**ФЕДЕРАЛЬНАЯ СЛУЖБА ПО НАДЗОРУ В СФЕРЕ ЗАЩИТЫ ПРАВ ПОТРЕБИТЕЛЕЙ И
БЛАГОПОЛУЧИЯ ЧЕЛОВЕКА**

**УПРАВЛЕНИЕ ФЕДЕРАЛЬНОЙ СЛУЖБЫ ПО НАДЗОРУ В СФЕРЕ ЗАЩИТЫ ПРАВ ПОТРЕБИТЕЛЕЙ И
БЛАГОПОЛУЧИЯ ЧЕЛОВЕКА ПО АМУРСКОЙ ОБЛАСТИ**

РЕШЕНИЕ

«03» сентября 2021 г.

№ 13

По заявлению **об установлении**, изменении или о прекращении
существования санитарно-защитной зоны

(нужное подчеркнуть)

Общество с ограниченной ответственностью «Соя АНК»

от 27.08.2021г. № 13

(наименование заявителя)

Я, руководитель Управления Федеральной службы по надзору в сфере защиты прав потребителей и благополучия человека по Амурской области О.П. Курганова, рассмотрев в порядке пункта 2 статьи 12 Федерального закона от 30.03.1999 № 52-ФЗ «О санитарно-эпидемиологическом благополучии населения» заявление ООО «Соя АНК» (от 27.08.2021 г. №13) по установлению санитарно-защитной зоны для зернового двора ООО «Соя АНК» по адресу: Амурская область, Благовещенский район, п. Заречный, земельный участок с кадастровым номером 28:10:043001:60 и предоставленные документы:

1. Проект «Обоснования размеров санитарно-защитной зоны для ООО «Соя АНК» Зерновой двор. Амурская область, Благовещенский район, п. Заречный, земельный участок с кадастровым номером 28:10:043001:60»;
2. Экспертное заключение № 0496/2021 от 05.08.2021г. Орган инспекции ООО «ЭкспертГрупп». Аттестат аккредитации № RA.RU/710290 от 13.02.2019 г»;
3. Санитарно - эпидемиологическое заключение от 20.08.2021г. №28.22.03.000.Т.000362.08.21 (копия).

УСТАНОВИЛ

Проект санитарно-защитной зоны содержит: сведения о размерах санитарно-защитной зоны; сведения о границах санитарно-защитной зоны (наименования административно-территориальных единиц и графическое описание местоположения границ такой зоны, перечень координат характерных точек этих границ в системе координат, используемой для ведения Единого государственного реестра недвижимости, в том числе в электронном виде, обоснование размеров и границ санитарно-защитной зоны в соответствии с требованиями законодательства в области

обеспечения санитарно-эпидемиологического благополучия населения, в том числе с учетом расчетов рассеивания выбросов вредных (загрязняющих) веществ в атмосферном воздухе, физического воздействия на атмосферный воздух и оценки риска для здоровья человека, перечень ограничений использования земельных участков, расположенных в границах санитарно-защитной зоны, обоснование возможности использования земельных участков расположенных в границах санитарно-защитной зоны.

Согласно экспертного заключения № 0496/2021 от 05.08.2021г. Орган инспекции ООО «ЭкспертГрупп» проектная документация соответствует СанПиН 2.2.1/2.1.1.1200-03 «Санитарно-защитные зоны и санитарная классификация предприятий, сооружений и иных объектов»; СанПиН 2.1.6.1032-01 «Гигиенические требования к обеспечению качества атмосферного воздуха населенных мест»; СН 2.2.4/2.1.8.562-96 «Шум на рабочих местах, в помещениях жилых, общественных зданий и на территории жилой застройки»; ГН 2.1.6.3492-17 «Предельно допустимые концентрации (ПДК) загрязняющих веществ в атмосферном воздухе городских и сельских поселений»; ГН 2.1.6.2309-07 «Ориентировочные безопасные уровни воздействия (ОБУВ) загрязняющих веществ в атмосферном воздухе населенных мест».

С учетом вышеизложенного, руководствуясь пунктом 2 статьи 12 Федерального закона от 30.03.1999 № 52-ФЗ «О санитарно-эпидемиологическом благополучии населения»,

РЕШИЛ

1. Установить для реконструированного объекта - зернового двора ООО «Соя АНК» по адресу: Амурская область, Благовещенский район, п. Заречный, границы которого образованы земельным участком с кадастровым номером: 28:10:043001:60 площадью 95943±108 кв.м, **санитарно-защитную зону по границе земельного участка**, согласно перечню координат характерных точек и графическому описанию местоположения санитарно-защитной зоны, приведенным в приложении № 1 к настоящему решению, а также перечню координат характерных точек в форме электронного документа (XML-файл) в приложении № 2 к настоящему решению.

Примечание: настоящее Решение об изменении санитарно-защитной зоны не действительно без приложений № 1 и № 2 к настоящему Решению.

Копию настоящего решения в двухдневный срок направить:

1. ФГБУ «ФКП Росреестра» по Амурской области (адрес: 675000, Амурская область, г. Благовещенск, ул. Амурская, д.150);
2. Главе Благовещенского района Амурской области (адрес: 675000, Амурская область, г. Благовещенск, ул. Зейская, д.198).

Руководитель
Управления Роспотребнадзора
по Амурской области

О.П. Курганова

Приложение № 1

к решению руководителя
Управления Роспотребнадзора
по Амурской области

от «03» сентября 2021г № 13

Сведения о границах санитарно-защитной зоны

Санитарно-защитная зона для зернового двора ООО «Соя АНК» по адресу:
Амурская область, Благовещенский район, п. Заречный.

Местоположение: границы которого образованы земельным участком с
кадастровым номером: 28:10:043001:60 площадью 95943±108 кв.м.

Перечень координат характерных (поворотных) точек границ санитарно-
защитной зоны в системе координат, используемой для ведения Единого
государственного реестра недвижимости (система координат МСК - 28):

Поворотная точка	Координаты X	Координаты Y
н1	452223,11	3297018,28
н2	452217,94	3297025,21
н3	452217,63	3297026,93
н4	452204,82	3297030,21
н5	452143,19	3297039,32
н6	452136,96	3297040,87
н7	452036,25	3297058,27
н8	451951,56	3297073,27
н9	451950,05	3297070,38
н10	451908,36	3297078,62
н11	451882,28	3296971,02
н12	451866,37	3296904,88
н13	451893,23	3296899,58
н14	451890,08	3296885,63
н15	451882,21	3296887,59
н16	451881,48	3296884,70
н17	451876,69	3296884,98
н18	451874,47	3296875,46
н19	451862,75	3296877,79
н20	451862,20	3296876,80
н21	451859,71	3296876,74
н22	451855,52	3296860,72
н23	451851,81	3296861,72
н24	451849,84	3296852,90

Н25	451851,74	3296852,59
Н26	451847,55	3296825,03
Н27	451840,51	3296789,26
Н28	451912,07	3296773,53
Н29	451982,06	3296758,78
Н30	451999,45	3296753,17
Н31	452001,05	3296759,32
Н32	452002,71	3296760,86
Н33	452024,28	3296769,53
Н34	452180,85	3296748,04
Н35	452186,01	3296772,74
Н36	452194,25	3296848,88
Н37	452204,92	3296930,88
Н38	452212,38	3296993,75
Н39	452215,17	3297006,98
Н40	452222,15	3297009,89

Приложение № 2

к решению руководителя
Управления Роспотребнадзора
по Амурской области

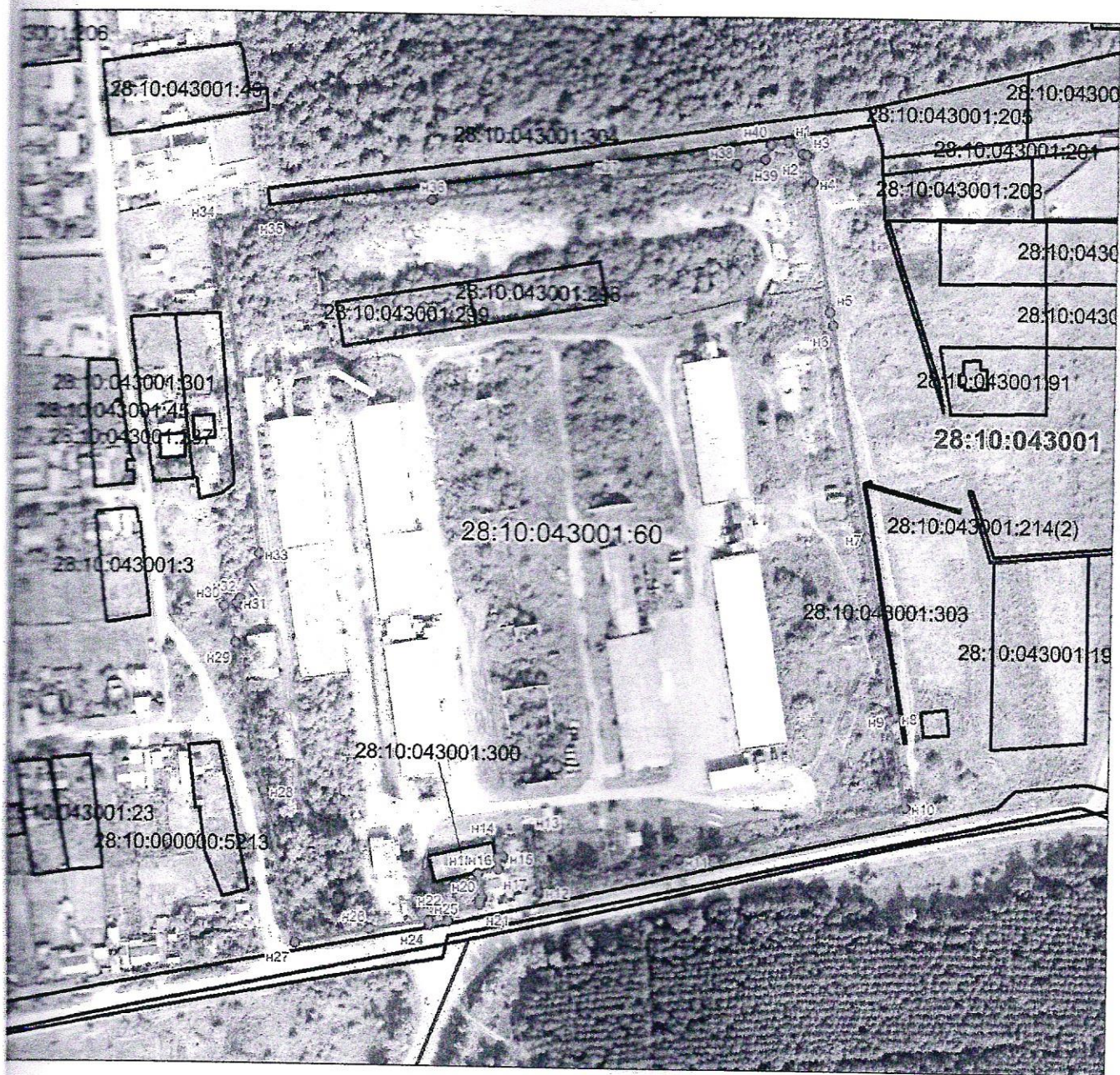
от «03» сентября 2021г № 13

Сведения о границах санитарно-защитной зоны в электронном виде

Перечень координат характерных точек границ санитарно-защитной зоны в системе координат, используемой для ведения Единого государственного реестра недвижимости (далее – ЕГРН), в форме электронного документа (XML-файл) для внесения в ЕГРН, представленный ООО «Соя АНК» на CD-диске (прилагается).







ОПИСАНИЕ МЕСТОРАСПОЛОЖЕНИЯ ГРАНИЦ
Санитарно-защитная зона зернового двора ООО «Соя АНК»,
расположенного Амурская область, Благовещенский район, п.Заречный
(наименование объекта землеустройства)

План границ объекта землеустройства



масштаб 1:3000

обозначения

-  границы устанавливаемой зоны с особыми условиями использования территории
-  границы земельных участков по данным ЕГРН
-  граница кадастрового квартала
-  28:10:043001 кадастровый номер квартала
-  28:10:043001:60 кадастровый номер земельного участка
-  ● характерная точка объекта землеустройства и её номер



Мигачев М.В. 12.03.2021 г.




Схема 1 – План размещения контрольных точек.

Протокол № 030821-02
Протокол замерений не может быть частично воспроизведен без письменного разрешения компьютерной лаборатории
предприятия: экспертиза протоколов исследований (испытаний), замерений: два протокола – Заказчику, третий протокол – Илп ООО «СоларТрулп»

Стр. 5 из 9


Приложение А к протоколу № 10939-10948 от 16.07.2021
План-схема места отбора проб атмосферного воздуха:



Ссылка на используемый план отбора:


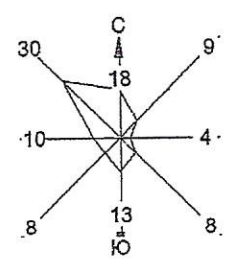
Карта-схема территории предприятия с указанием границ СЗЗ и контрольными точками проведения измерений, предоставленная заявителем, согласно заявлению.

Условные обозначения:

 - точка отбора проб атмосферного воздуха.

окончание приложения

Город : 008 п. Заречный
 Объект : 0001 ООО "Соя АНК", Зерновой двор Вар.№ 1
 ПК ЭРА v3.0, Модель: Расчет уровней шума
 N010 Экв. уровень шума



макс уровень шума 68 дБ(А) достигается в точке $x=3296791$ $y=452115$
 эсчетный прямоугольник № 3, ширина 800 м, высота 800 м,
 аг расчетной сетки 10 м, количество расчетных точек 81×81

- словные обозначения:
- Жилые зоны, группа N 01
 - Территория предприятия
 - Санитарно-защитные зоны, группа N 01
 - Расчётные точки, группа N 01
 - Расч. прямоугольник N 03

- Изофоны в дБ
- 44 дБ
 - 55 дБ
 - 60 дБ

