



**ФЕДЕРАЛЬНАЯ СЛУЖБА ПО НАДЗОРУ В СФЕРЕ ЗАЩИТЫ ПРАВ ПОТРЕБИТЕЛЕЙ И
БЛАГОПОЛУЧИЯ ЧЕЛОВЕКА**

**УПРАВЛЕНИЕ ФЕДЕРАЛЬНОЙ СЛУЖБЫ ПО НАДЗОРУ В СФЕРЕ ЗАЩИТЫ ПРАВ ПОТРЕБИТЕЛЕЙ И
БЛАГОПОЛУЧИЯ ЧЕЛОВЕКА ПО АМУРСКОЙ ОБЛАСТИ**

РЕШЕНИЕ

«09» июня 2022 г.

№ 25

По заявлению об установлении, изменении или о прекращении
существования санитарно-защитной зоны

(нужное подчеркнуть)

Общество с ограниченной ответственностью «Спецавтохозяйство»

от 26.05.2022 г. № 25

(наименование заявителя)

Я, руководитель Управления Федеральной службы по надзору в сфере защиты прав потребителей и благополучия человека по Амурской области О.П. Курганова, рассмотрев в порядке пункта 2 статьи 12 Федерального закона от 30.03.1999 № 52-ФЗ «О санитарно-эпидемиологическом благополучии населения», заявление (от 25.05.2022 г. №25) по установлению санитарно-защитной зоны для полигона ТКО ООО «Спецавтохозяйство», по адресу: Амурская область, г. Свободный и предоставленные документы:

1. Проектная документация «Проект санитарно-защитной зоны полигона ТКО ООО «Спецавтохозяйство». Амурская область, г. Свободный»;
2. Экспертное заключение № 1105 от 16.05.2022 ФБУЗ «Центр гигиены и эпидемиологии в Амурской области» Аттестат аккредитации № RA.RU.710054 от 29.05.2015г.;
3. Санитарно-эпидемиологическое заключение от 07.06.2022г. №28.22.03.000.Т.000167.06.22 (копия)

УСТАНОВИЛ

Проект санитарно-защитной зоны содержит: сведения о размерах санитарно-защитной зоны; сведения о границах санитарно-защитной зоны (наименования административно-территориальных единиц и графическое описание местоположения границ такой зоны, перечень координат характерных точек этих границ в системе координат, используемой для ведения Единого государственного реестра недвижимости, обоснование размеров и границ санитарно-защитной зоны в соответствии с требованиями законодательства в области обеспечения санитарно-эпидемического благополучия населения, в том числе с учетом расчетов рассеивания

выбросов вредных (загрязняющих) веществ в атмосферном воздухе, физического воздействия на атмосферный воздух и оценки риска для здоровья человека, перечень ограничений использования земельных участков, расположенных в границах санитарно-защитной зоны, обоснование возможности использования земельных участков расположенных в границах санитарно-защитной зоны.

Рассмотрев заявление ООО «Спецавтохозяйство», проект санитарно-защитной зоны, экспертное заключение № № 1105 от 16.05.2022 ФБУЗ «Центр гигиены и эпидемиологии в Амурской области» по результатам санитарно-эпидемиологической экспертизы проекта санитарно-защитной зоны, санитарно-эпидемиологическое заключение от 07.06.2020г. №28.22.03.000.Т.000167.06.22 о соответствии проекта санитарно-защитной зоны требованиям санитарных норм и правил, выданное Управлением Роспотребнадзора по Амурской области, руководствуясь положениями Федерального закона от 30.03.1999 № 52-ФЗ «О санитарно-эпидемиологическом благополучии населения» и постановления Правительства Российской Федерации от 03.03.2018 №222 «Об утверждении Правил установления санитарно-защитных зон и использования земельных участков, расположенных в границах санитарно-защитных зон»,

РЕШИЛ

1. Установить для полигона твердых бытовых отходов ООО «Спецавтохозяйство» города Свободного Амурской области, санитарно-защитную зону от границ территории объекта, расположенного на земельных участках с кадастровыми номерами 28:05:010303:2, 28:05:010303:69, 28:05:010303:70, 28:05:010303:71 по всем направлениям размером - 500 метров, согласно перечню координат характерных точек и графическому описанию местоположения санитарно-защитной зоны, приведенным в приложении № 1 к настоящему решению, а также перечню координат характерных точек в форме электронного документа (XML-файл) в приложении № 2 к настоящему решению.

2. Установить ограничения использования земельного участка в границах расположения объекта: полигона твердых бытовых отходов ООО «Спецавтохозяйство» города Свободного Амурской области, расположенного на земельных участках с кадастровыми номерами 28:05:010303:2, 28:05:010303:69, 28:05:010303:70, 28:05:010303:71:

- размещение жилой застройки, объектов образовательного и медицинского назначения, спортивных сооружений открытого типа, организаций отдыха детей и их оздоровления, зон рекреационного назначения и для ведения дачного хозяйства и садоводства;

- размещение объектов для производства и хранения лекарственных средств, объектов пищевых отраслей промышленности, оптовых складов продовольственного сырья и пищевой продукции, комплексов водопроводных сооружений для подготовки и хранения питьевой воды, использования земельных участков в целях производства, хранения и переработки сельскохозяйственной продукции, предназначенной для дальнейшего использования в качестве пищевой продукции.

Примечание: настоящее Решение об установлении санитарно-защитной зоны не действительно без приложений № 1 и № 2 к настоящему Решению.

Копию настоящего решения в двухдневный срок направить:

1. ФГБУ «ФКП Росреестра» по Амурской области (адрес: 675000, Амурская область, г. Благовещенск, ул. Амурская, д.150);
2. Главе города Свободный Амурской области (адрес: 676450, Амурская область, г. Свободный, ул. 50 лет Октября, 14).

Руководитель
Управления Роспотребнадзора
по Амурской области



О.П. Курганова

Приложение № 1

к решению руководителя
Управления Роспотребнадзора
по Амурской области

от «09» июня 2022г № 25

Сведения о границах санитарно-защитной зоны

Санитарно-защитная зона для полигона твердых бытовых отходов ООО «Спецавтохозяйство»

Месторасположение: Амурская область, г. Свободный, на земельных участках с кадастровыми номерами 28:05:010303:2, 28:05:010303:69, 28:05:010303:70, 28:05:010303:71 площадью 2045927 ± 289 кв.м

Перечень координат характерных (поворотных) точек границ санитарно-защитной зоны в системе координат, используемой для ведения Единого государственного реестра недвижимости (система координат МСК - 28):

Поворотная точка	Координаты X	Координаты Y
н1	579100,29	3324156,27
н2	579172,36	3324231,76
н3	579242,44	3324340,84
н4	579268,92	3324424,76
н5	579289,01	3324452,73
н6	579296,03	3324597,29
н7	579281,76	3324647,67
н8	579224,29	3324964,84
н9	579185,47	3325187,80
н10	579145,58	3325312,81
н11	579068,17	3325422,93
н12	579019,66	3325459,56
н13	578944,05	3325525,16
н14	578916,16	3325567,41
н15	578819,90	3325659,22
н16	578787,78	3325688,05
н17	578721,21	3325718,42
н18	578680,52	3325730,24
н19	578595,46	3325749,30
н20	578513,70	3325758,22
н21	578440,45	3325751,75
н22	578295,94	3325707,09
н23	578196,58	3325647,48
н24	578084,08	3325582,28
н25	578009,15	3325517,98
н26	577977,38	3325468,57
н27	577948,34	3325446,21
н28	577894,17	3325357,64
н29	577858,05	3325207,50

н30	577837,80	3325088,13
н31	577815,38	3325053,17
н32	577805,30	3324980,43
н33	577807,42	3324844,71
н34	577827,64	3324769,15
н35	577863,66	3324677,71
н36	577937,37	3324550,80
н37	578031,93	3324373,51
н38	578063,57	3324323,12
н39	578142,97	3324183,15
н40	578192,09	3324105,69
н41	578276,92	3324023,54
н42	578347,50	3323985,25
н43	578419,94	3323955,34
н44	578527,12	3323929,14
н45	578674,59	3323932,75
н46	578815,32	3323983,94
н47	579030,93	3324111,55
н1	579100,29	3324156,27

Приложение № 2

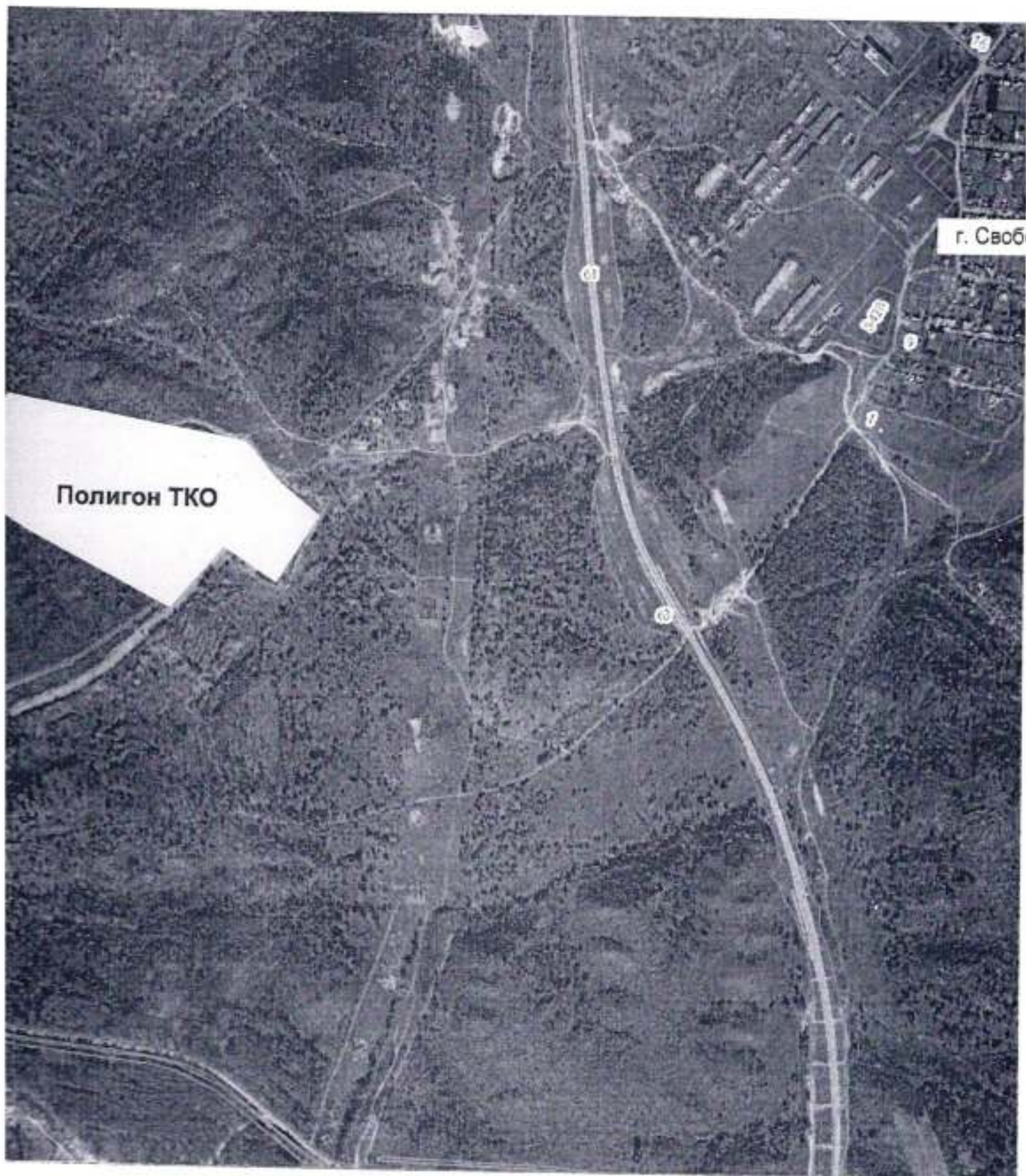
к решению руководителя
Управления Роспотребнадзора
по Амурской области

от «09» июня 2022г № 25

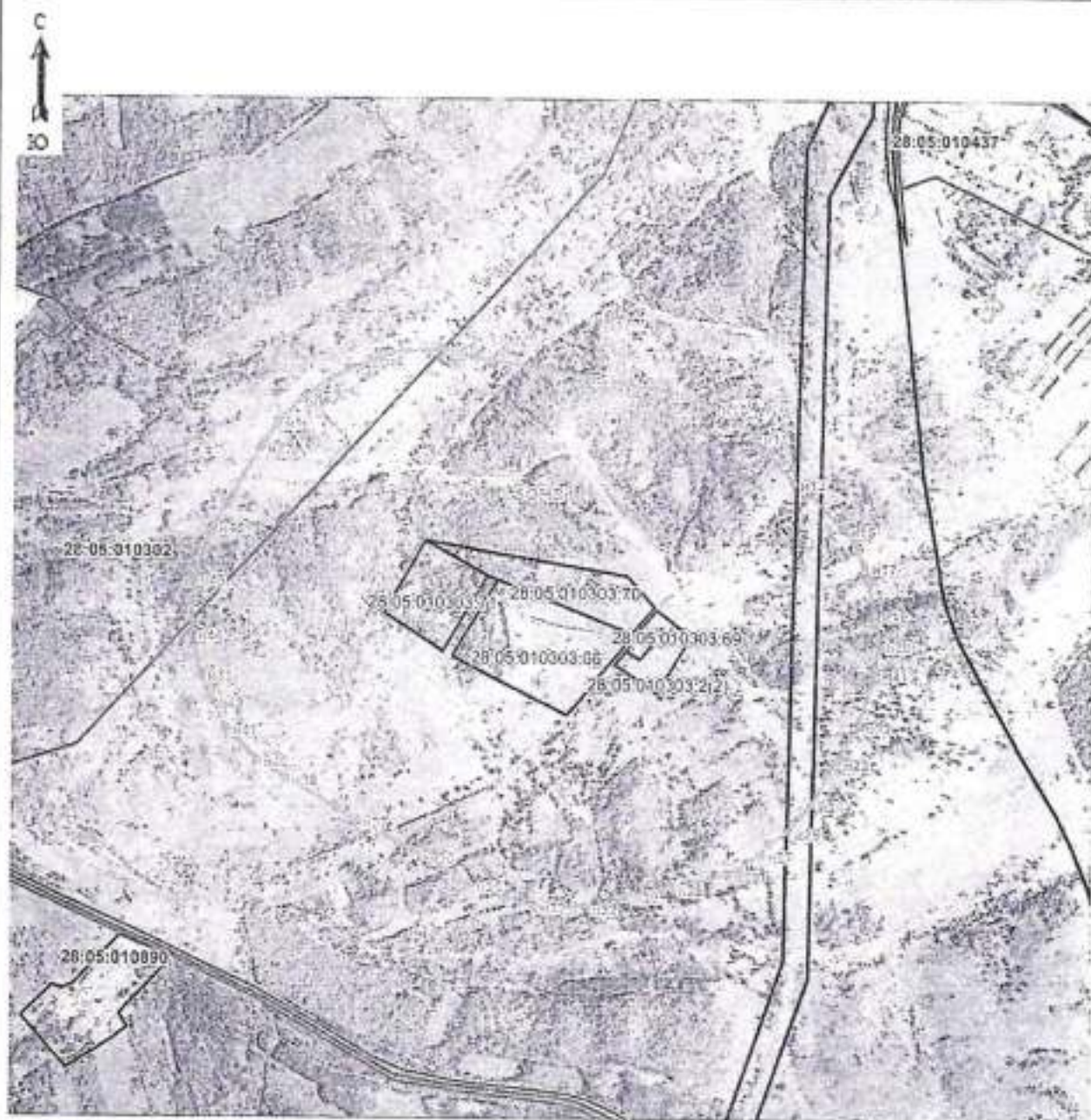
Сведения о границах санитарно-защитной зоны в электронном виде

Перечень координат характерных точек границ санитарно-защитной зоны в системе координат, используемой для ведения Единого государственного реестра недвижимости (далее – ЕГРН), в форме электронного документа (XML-файл) для внесения в ЕГРН, представленный ООО «Спецавтохозяйство» на CD-диске (прилагается).

**Ситуационный план
размещения полигона ТКО
ООО «Спецавтохозяйство»**

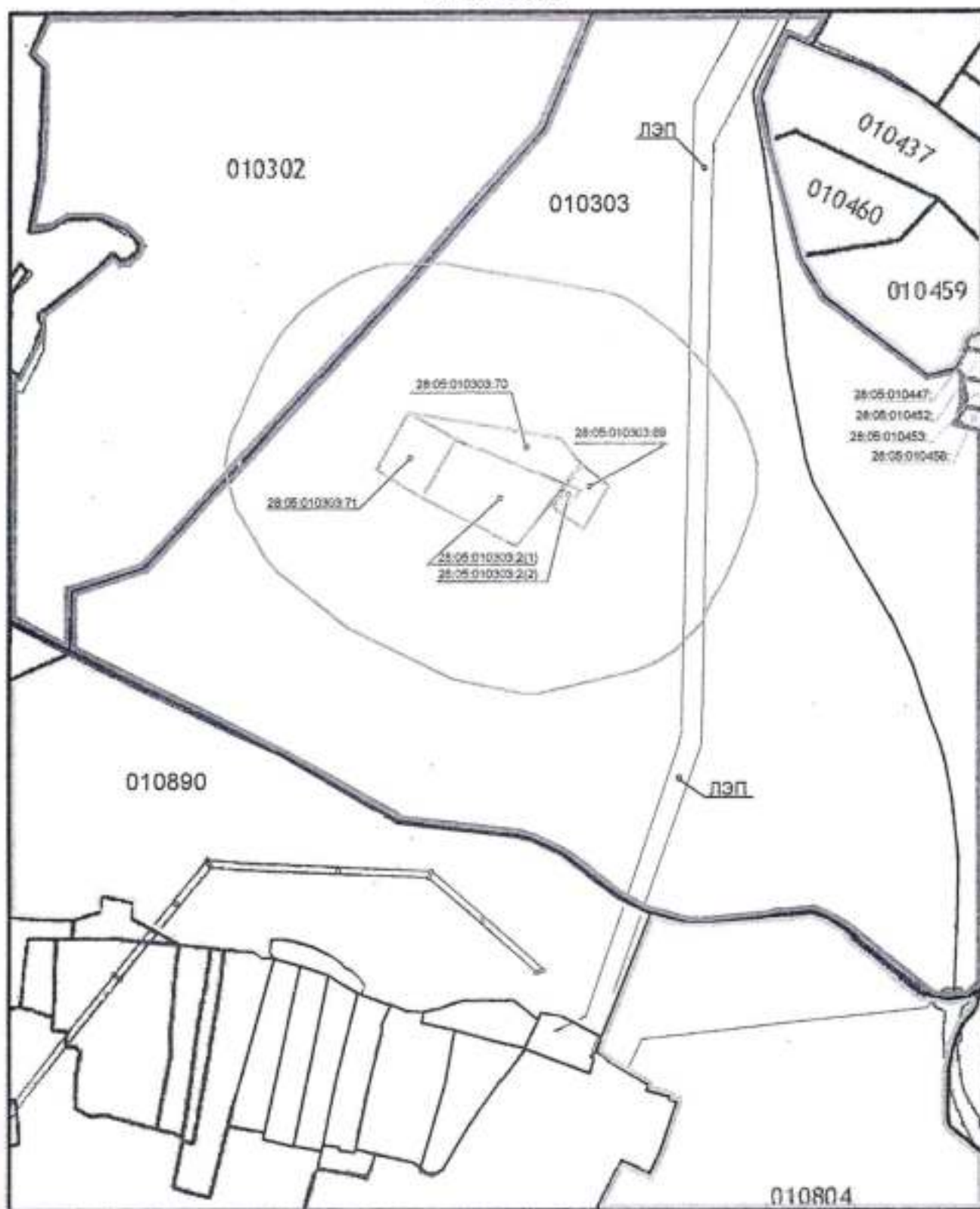


Раздел 4
План границ объекта



Масштаб 1: 16000

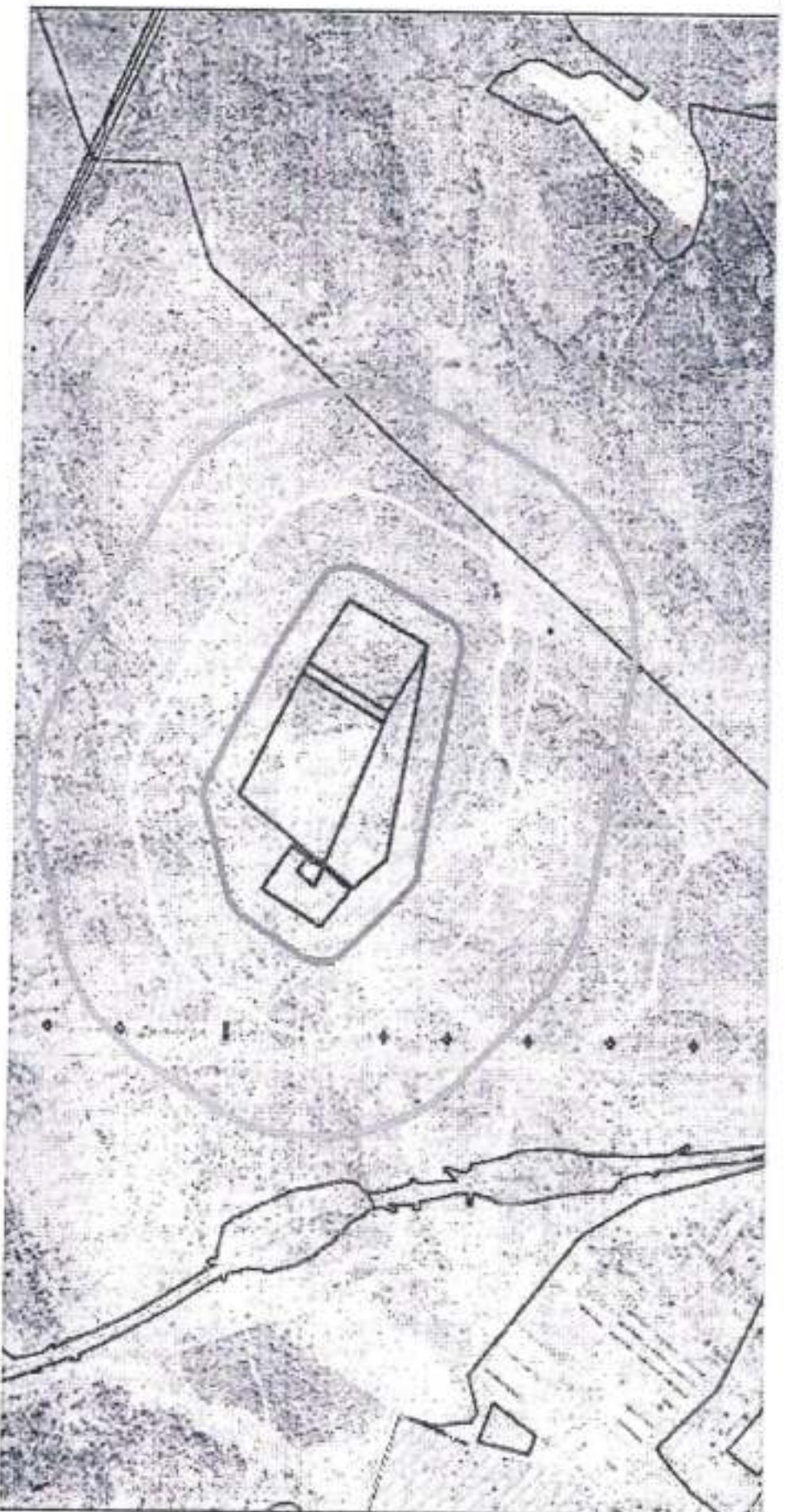
М 1: 20000



Условные обозначения:

- Границы земельных участков полигона ТКО
- Граница СЗЗ (500 м) полигона ТКО
- Кадастровый квартал 28:05:010303
- Кадастровый квартал 28:05:010302
- Кадастровые кварталы 28:05:010459, 28:05:010460, 28:05:010437
- Кадастровый квартал 28:05:010890
- Кадастровый квартал 28:05:010804

**Схема размещения санитарно-защитной зоны
полигона ТКО ООО «Спецавтохозяйство»
М 1:15000**



--- - Граница СЗЗ предлагаемой к установлению (500 м)

— - Граница расчетной СЗЗ по фактору физического воздействия на атмосферный воздух (шуму) (80 м)

· · · - Граница расчетной СЗЗ по фактору химического воздействия на атмосферный воздух (шуму) (260 м)

— - Границы земельных участков полигона ТКО