



**ФЕДЕРАЛЬНАЯ СЛУЖБА ПО НАДЗОРУ В СФЕРЕ ЗАЩИТЫ ПРАВ ПОТРЕБИТЕЛЕЙ И
БЛАГОПОЛУЧИЯ ЧЕЛОВЕКА**

**УПРАВЛЕНИЕ ФЕДЕРАЛЬНОЙ СЛУЖБЫ ПО НАДЗОРУ В СФЕРЕ ЗАЩИТЫ ПРАВ ПОТРЕБИТЕЛЕЙ И
БЛАГОПОЛУЧИЯ ЧЕЛОВЕКА ПО АМУРСКОЙ ОБЛАСТИ**

РЕШЕНИЕ

«05» апреля 2022 г.

№ 17

По заявлению **об установлении**, изменении или о прекращении
существования санитарно-защитной зоны

(нужное подчеркнуть)

Акционерное общество «Дальневосточная распределительная сетевая компания»

от 17.03.2022 г. № 17

(наименование заявителя)

Я, руководитель Управления Федеральной службы по надзору в сфере защиты прав потребителей и благополучия человека по Амурской области О.П. Курганова, рассмотрев в порядке пункта 2 статьи 12 Федерального закона от 30.03.1999 № 52-ФЗ «О санитарно-эпидемиологическом благополучии населения» заявление АО «ДРСК» (от 17.03.2022 г. №17) по установлению санитарно-защитной зоны для объектов базы Михайловского района электрических сетей, филиала акционерного общества «Дальневосточная распределительная сетевая компания» - «Амурские электрические сети» (структурное подразделение «Восточные электрические сети»), по адресу: Амурская область, с. Поярково, ул. Кольцевая, 2. Земельные участки с кадастровыми номерами 28:18:010157:34, 28:18:010157:31, 28:18:010157:32, 28:18:010157:33, 28:18:010157:35 и предоставленные документы:

1. Проектная документация «Обоснование размера санитарно-защитной зоны для Акционерного общества «Дальневосточная распределительная сетевая компания» Филиал «Амурские электрические сети». Структурное подразделение «Восточные электрические сети». Объекты базы Михайловского района электрических сетей, Амурская область, с. Поярково, ул. Кольцевая, 2. Земельные участки с кадастровыми номерами 28:18:010157:34, 28:18:010157:31, 28:18:010157:32, 28:18:010157:33, 28:18:010157:35»;

2. Экспертное заключение № 0085/2022 от 10.03.2022 ООО «ЭкспертГрупп»
Аттестат аккредитации № RA.RU.710290 от 13.02.2019 г.;

3. Санитарно-эпидемиологическое заключение от 18.09.2020г.
№28.22.03.000.Т.000782.09.20 (копия)

УСТАНОВИЛ

Проект санитарно-защитной зоны содержит: сведения о размерах санитарно-защитной зоны; сведения о границах санитарно-защитной зоны (наименования административно-территориальных единиц и графическое описание местоположения границ такой зоны, перечень координат характерных точек этих границ в системе координат, используемой для ведения Единого государственного реестра недвижимости, в том числе в электронном виде, обоснование размеров и границ санитарно-защитной зоны в соответствии с требованиями законодательства в области обеспечения санитарно-эпидемиологического благополучия населения, в том числе с учетом расчетов рассеивания выбросов вредных (загрязняющих) веществ в атмосферном воздухе, физического воздействия на атмосферный воздух и оценки риска для здоровья человека, перечень ограничений использования земельных участков, расположенных в границах санитарно-защитной зоны, обоснование возможности использования земельных участков расположенных в границах санитарно-защитной зоны.

Согласно экспертного заключения № 0085/2022 от 10.03.2022 ООО «ЭкспертГрупп» проектная документация соответствует СанПиН 2.2.1/2.1.1.1200-03 «Санитарно-защитные зоны и санитарная классификация предприятий, сооружений и иных объектов»; СанПиН 1.2.3685-21 «Гигиенические нормативы и требования к обеспечению безопасности и (или) безвредности для человека факторов среды обитания»; СН 2.1.3684-21 «Санитарно-эпидемиологические требования к содержанию территорий городских и сельских поселений, к водным объектам, питьевой воде и питьевому водоснабжению, атмосферному воздуху, почвам, жилым помещениям, эксплуатации производственных, общественных помещений, организации и проведению санитарно-противоэпидемических (профилактических) мероприятий».

С учетом вышеизложенного, руководствуясь пунктом 2 статьи 12 Федерального закона от 30.03.1999 № 52-ФЗ «О санитарно-эпидемиологическом благополучии населения»,

РЕШИЛ

1. Установить для базы Михайловского района электрических сетей, филиала акционерного общества «Дальневосточная распределительная сетевая компания» - «Амурские электрические сети» (структурное подразделение «Восточные электрические сети»), по адресу: Амурская область, с. Поярково, ул. Кольцевая, д. 2, санитарно-защитную зону по границе территории предприятия на земельных участках с кадастровыми номерами 28:18:010157:34, 28:18:010157:31, 28:18:010157:32, 28:18:010157:33, 28:18:010157:35, согласно перечню координат характерных точек и графическому описанию местоположения санитарно-защитной зоны, приведенным в приложении № 1 к настоящему решению, а также перечню координат характерных точек в форме электронного документа (XML-файл) в приложении № 2 к настоящему решению.

Примечание: настоящее Решение об установлении санитарно-защитной зоны не действительно без приложений № 1 и № 2 к настоящему Решению.

Копию настоящего решения в двухдневный срок направить:

1. ФГБУ «ФКП Росреестра» по Амурской области (адрес: 675000, Амурская область, г. Благовещенск, ул. Амурская, д.150);
2. Главе Михайловского района Амурской области (адрес: Амурская область, Михайловский район, с. Поярково, ул. Ленина, д. 87, каб. № 22).

Руководитель
Управления Роспотребнадзора
по Амурской области



О.П. Курганова

Приложение № 1

к решению руководителя
Управления Роспотребнадзора
по Амурской области

от «05» апреля 2022г №17

Сведения о границах санитарно-защитной зоны

Санитарно-защитная зона для базы Михайловского района электрических сетей, филиала акционерного общества «Дальневосточная распределительная сетевая компания» - «Амурские электрические сети» (структурное подразделение «Восточные электрические сети»).

Месторасположение: Амурская область, с. Поярково, ул. Кольцевая, д. 2.
Земельные участки с кадастровыми номерами 28:18:010157:34, 28:18:010157:31, 28:18:010157:32, 28:18:010157:33, 28:18:010157:35 площадью 10952 ± 37 кв.м

Перечень координат характерных (поворотных) точек границ санитарно-защитной зоны в системе координат, используемой для ведения Единого государственного реестра недвижимости (система координат МСК - 28):

Поворотная точка	Координаты X	Координаты Y
н1	383470,38	3368738,61
н2	383461,74	3368777,40
н3	383438,07	3368775,33
н4	383436,14	3368744,87
н5	383413,23	3368742,39
н6	383407,79	3368742,39
н7	383392,04	3368744,96
н8	383383,08	3368705,81
н9	383333,72	3368703,83
н10	383326,79	3368678,00
н11	383334,75	3368661,30
н12	383417,42	3368641,91
н13	383441,90	3368636,51
н14	383453,37	3368674,44
н15	383458,59	3368694,29
н16	383462,96	3368697,57

Приложение № 2

к решению руководителя
Управления Роспотребнадзора
по Амурской области

от «05» апреля 2022г № 17

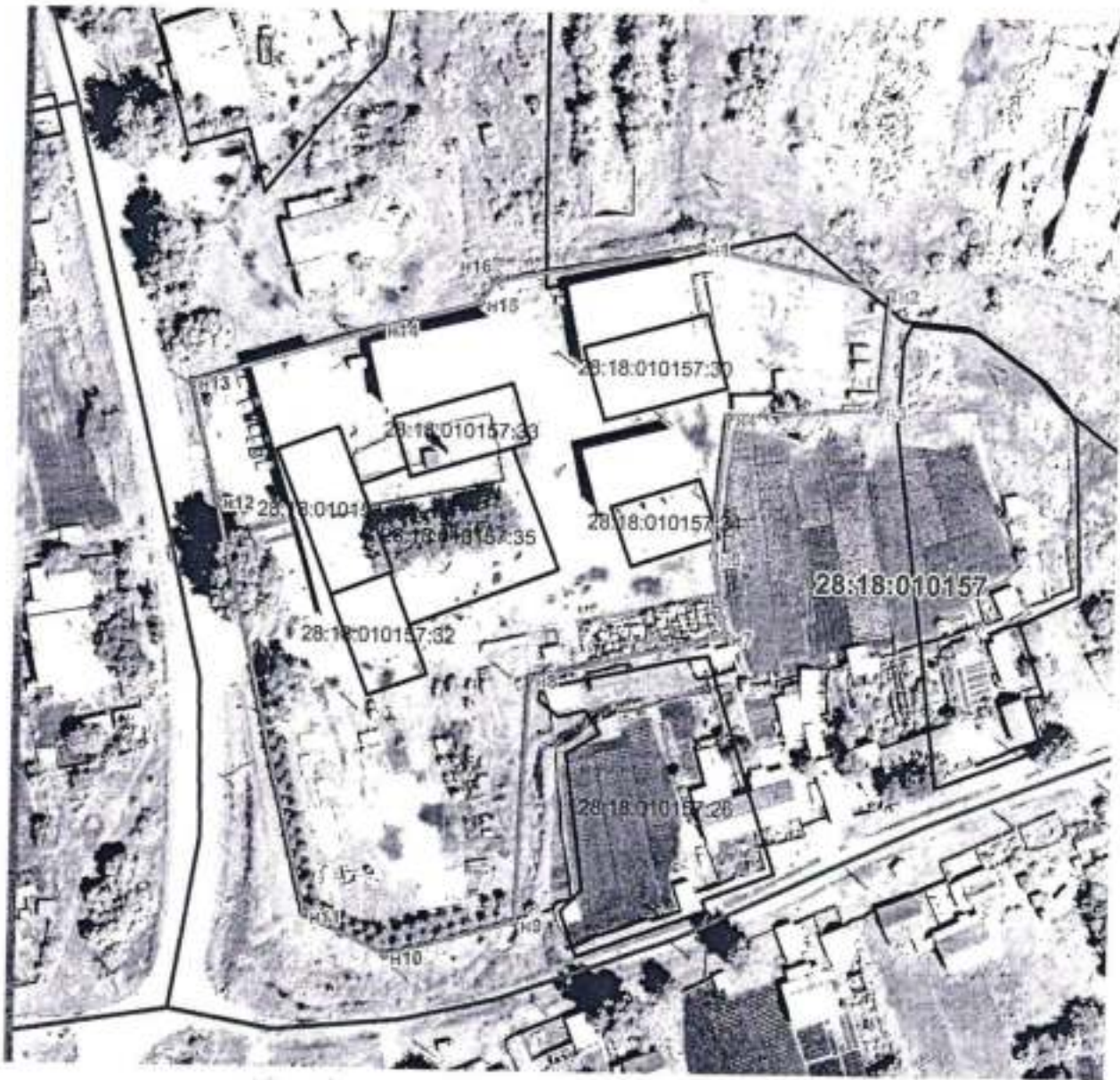
Сведения о границах санитарно-защитной зоны в электронном виде

Перечень координат характерных точек границ санитарно-защитной зоны в системе координат, используемой для ведения Единого государственного реестра недвижимости (далее – ЕГРН), в форме электронного документа (XML-файл) для внесения в ЕГРН, представленный АО «ДРСК» на CD-диске (прилагается).

ОПИСАНИЕ МЕСТОРАСПОЛОЖЕНИЯ ГРАНИЦ




Санитарно-защитная зона объекта – база Михайловского района электрических сетей электрических сетей филиала акционерного общества «Дальнебояская распределительная сетевая компания» – «Амурские электрические сети» (структурное подразделение «Восточные электрические сети»), расположенной по адресу Амурская область, с. Поярково, ул. Кольцевая, д.2
(наименование объекта землеустройства)

План границ объекта землеустройства



Условные обозначения

масштаб 1:1300

-  границы устанавливаемой зоны с особыми условиями использования территории
-  границы земельных участков и объектов капитального строительства по данным ЕГРН
-  граница кадастрового квартала
- 28:03-020023 кадастровый номер квартала
- 28:03-020023-19 кадастровый номер земельного участка
- н4 ● характеристическая точка объекта землеустройства и её номер




Мигачев М.В.

07.07.2020 г.

Ситуационный план предприятия с границей СЗЗ и контрольными точками

Город : 086 с. Полярково
Объект : 0001 База Михайловского РЭС Вар.№ 1
ПК ЭРА v2.5

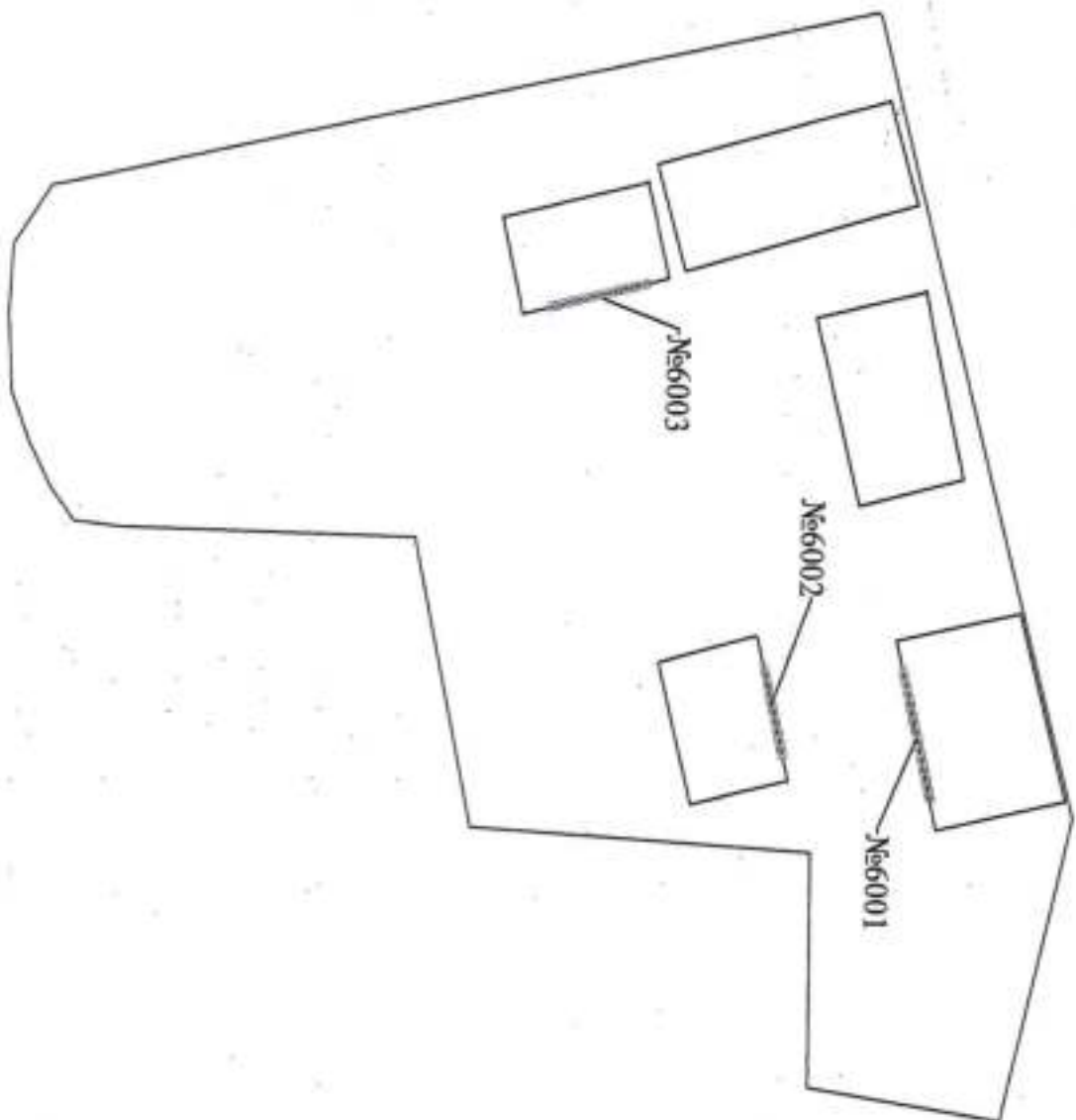


- Условные обозначения:
- Жилые зоны, группа N 01
 - Территории предприятий
 - Здания и сооружения
 - Санитарно-защитные зоны, группа N 01
 - Источники шума
 - Расс. прямоугольные N 01



Схема источников выбросов ЗВ

Приложение 1



Условные обозначения:



- источник выбросов ЗВ;



- территория предприятия;



- здания, сооружения.

Источники выбросов ЗВ:

№ 6001 - Гараж №1;

№ 6002 - Гараж №2;

№ 6002_001 - ДВС автотранспорта;

№ 6002_002 - Сварочный пост.

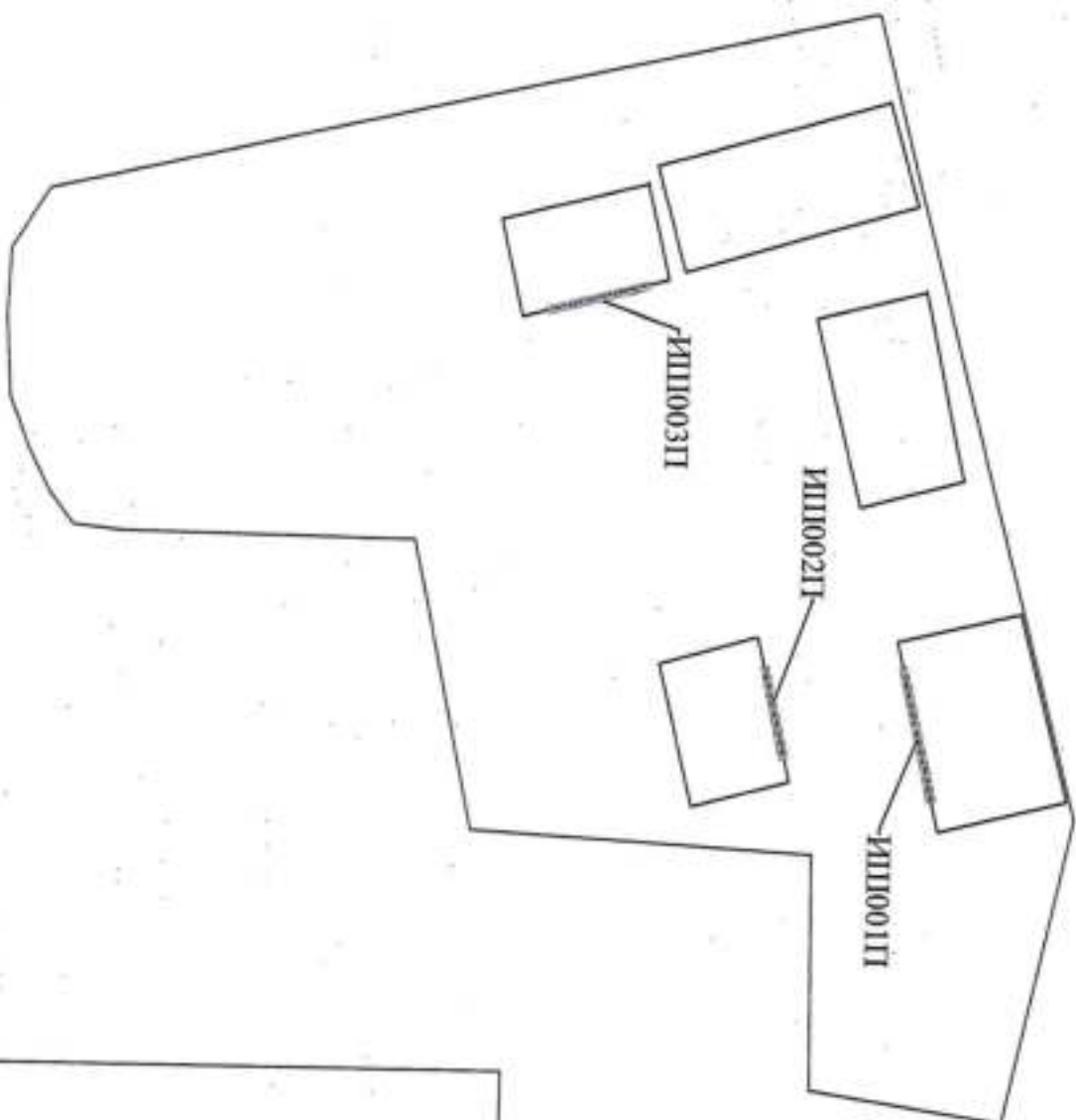
№ 6003 - Гараж №3;

№ 6003_001 - ДВС автотранспорта;

№ 6003_002 - Токарно-винторезный станок.

Схема источников шумового воздействия

Приложение 2



Условные обозначения:



- источник шума;



- территория предприятия;



- здания, сооружения.

Источники шумового воздействия:

ИШ001П - Проникающий шум из гаража №1;

ИШ002П - Проникающий шум из гаража №2;

ИШ003П - Проникающий шум из гаража №3.