



**ФЕДЕРАЛЬНАЯ СЛУЖБА ПО НАДЗОРУ В СФЕРЕ ЗАЩИТЫ ПРАВ ПОТРЕБИТЕЛЕЙ И
БЛАГОПОЛУЧИЯ ЧЕЛОВЕКА**

**УПРАВЛЕНИЕ ФЕДЕРАЛЬНОЙ СЛУЖБЫ ПО НАДЗОРУ В СФЕРЕ ЗАЩИТЫ ПРАВ ПОТРЕБИТЕЛЕЙ И
БЛАГОПОЛУЧИЯ ЧЕЛОВЕКА ПО АМУРСКОЙ ОБЛАСТИ**

РЕШЕНИЕ

«04» апреля 2022 г.

№ 15

По заявлению **об установлении**, изменении или о прекращении
существования санитарно-защитной зоны

(нужное подчеркнуть)

Акционерное общество «Дальневосточная распределительная сетевая компания»
от 17.03.2022 г. № 15
(наименование заявителя)

Я, руководитель Управления Федеральной службы по надзору в сфере защиты прав потребителей и благополучия человека по Амурской области О.П. Курганова, рассмотрев в порядке пункта 2 статьи 12 Федерального закона от 30.03.1999 № 52-ФЗ «О санитарно-эпидемиологическом благополучии населения» заявление АО «ДРСК» (от 17.03.2022 г. №15) по установлению санитарно-защитной зоны для Базы Архаринского района электрических сетей, филиала акционерного общества «Дальневосточная распределительная сетевая компания» - «Амурские электрические сети» (структурное подразделение «Восточные электрические сети»), по адресу: Амурская область, пгт. Архара, ул. Пионерская, 63. Земельный участок с кадастровым номером 28:08:011122:29 и предоставленные документы:

1. Проектная документация «Обоснование размера санитарно-защитной зоны для Акционерного общества «Дальневосточная распределительная сетевая компания» Филиал «Амурские электрические сети». Структурное подразделение «Восточные электрические сети». База Архаринского района электрических сетей, Амурская область, пгт. Архара, ул. Пионерская, 63. Земельный участок с кадастровым номером 28:08:011122:29»;

2. Экспертное заключение № 0084/2022 от 10.03.2022 ООО «ЭкспертГрупп»
Аттестат аккредитации № RA.RU.710290 от 13.02.2019 г.;

3. Санитарно-эпидемиологическое заключение от 18.09.2020г.
№28.22.03.000.Т.000781.09.20 (копия)

УСТАНОВИЛ

Проект санитарно-защитной зоны содержит: сведения о размерах санитарно-защитной зоны; сведения о границах санитарно-защитной зоны (наименования административно-территориальных единиц и графическое описание местоположения границ такой зоны, перечень координат характерных точек этих границ в системе координат, используемой для ведения Единого государственного реестра недвижимости, в том числе в электронном виде, обоснование размеров и границ санитарно-защитной зоны в соответствии с требованиями законодательства в области обеспечения санитарно-эпидемиологического благополучия населения, в том числе с учетом расчетов рассеивания выбросов вредных (загрязняющих) веществ в атмосферном воздухе, физического воздействия на атмосферный воздух и оценки риска для здоровья человека, перечень ограничений использования земельных участков, расположенных в границах санитарно-защитной зоны, обоснование возможности использования земельных участков расположенных в границах санитарно-защитной зоны.

Согласно экспертного заключения № 0084/2022 от 10.03.2022 ООО «ЭкспертГрупп» проектная документация соответствует СанПиН 2.2.1/2.1.1.1200-03 «Санитарно-защитные зоны и санитарная классификация предприятий, сооружений и иных объектов»; СанПиН 1.2.3685-21 «Гигиенические нормативы и требования к обеспечению безопасности и (или) безвредности для человека факторов среды обитания»; СН 2.1.3684-21 «Санитарно-эпидемиологические требования к содержанию территорий городских и сельских поселений, к водным объектам, питьевой воде и питьевому водоснабжению, атмосферному воздуху, почвам, жилым помещениям, эксплуатации производственных, общественных помещений, организации и проведению санитарно-противоэпидемических (профилактических) мероприятий».

С учетом вышеизложенного, руководствуясь пунктом 2 статьи 12 Федерального закона от 30.03.1999 № 52-ФЗ «О санитарно-эпидемиологическом благополучии населения»,

РЕШИЛ

1. Установить для базы Архаринского района электрических сетей, филиала акционерного общества «Дальневосточная распределительная сетевая компания» - «Амурские электрические сети» (структурное подразделение «Восточные электрические сети»), по адресу: Амурская область, пгт. Архара, ул. Пионерская, д.63, санитарно-защитную зону по границе земельного участка с кадастровым номером 28:08:011122:29, согласно перечню координат характерных точек и графическому описанию местоположения санитарно-защитной зоны, приведенным в приложении № 1 к настоящему решению, а также перечню координат характерных точек в форме электронного документа (XML-файл) в приложении № 2 к настоящему решению.

Примечание: настоящее Решение об установлении санитарно-защитной зоны не действительно без приложений № 1 и № 2 к настоящему Решению.

Копию настоящего решения в двухдневный срок направить:

1. ФГБУ «ФКП Росреестра» по Амурской области (адрес: 675000, Амурская область, г. Благовещенск, ул. Амурская, д.150);
2. Главе МО Архаринского района Амурской области (адрес: 676740, Амурская область, Архаринский район, рп (пгт) Архара, ул. Калинина, 12).

Руководитель
Управления Роспотребнадзора
по Амурской области



О.П. Курганова

Приложение № 1

к решению руководителя
Управления Роспотребнадзора
по Амурской области

от «04» апреля 2022г №15

Сведения о границах санитарно-защитной зоны

Санитарно-защитная зона для базы Архаринского района электрических сетей, филиала акционерного общества «Дальневосточная распределительная сетевая компания» - «Амурские электрические сети» (структурное подразделение «Восточные электрические сети»)

Месторасположение: Амурская область, пгт. Архара, ул. Пионерская, д. 63.
Земельный участок с кадастровым номером 28:08:011122:29 площадью 10539 ± 36 кв.м

Перечень координат характерных (поворотных) точек границ санитарно-защитной зоны в системе координат, используемой для ведения Единого государственного реестра недвижимости (система координат МСК - 28):

Поворотная точка	Координаты X	Координаты Y
n1	360252,50	4254836,00
n2	360218,88	4254866,51
n3	360195,17	4254885,86
n4	360171,95	4254890,18
n5	360168,48	4254841,40
n6	360168,08	4254832,26
n7	360153,41	4254833,34
n8	360150,66	4254798,06
n9	360153,09	4254796,35
n10	360151,38	4254792,75
n11	360139,95	4254770,07
n12	360162,68	4254755,63
n13	360168,80	4254751,80
n14	360189,54	4254738,03
n15	360203,90	4254727,68
n16	360212,63	4254742,35
n17	360213,21	4254747,89
n18	360227,79	4254772,41
n19	360231,80	4254775,07
n20	360238,55	4254797,84
n21	360245,21	4254811,47
n22	360245,66	4254811,34

Приложение № 2

к решению руководителя
Управления Роспотребнадзора
по Амурской области

от «04» апреля 2022г № 15

Сведения о границах санитарно-защитной зоны в электронном виде

Перечень координат характерных точек границ санитарно-защитной зоны в системе координат, используемой для ведения Единого государственного реестра недвижимости (далее – ЕГРН), в форме электронного документа (XML-файл) для внесения в ЕГРН, представленный АО «ДРСК» на CD-диске (прилагается).

ОПИСАНИЕ МЕСТОРАСПОЛОЖЕНИЯ ГРАНИЦ




Санитарно-защитная зона объекта - база Архаринского района электрических сетей филиала акционерного общества «Дальневосточная распределительная сетевая компания» - «Амурские электрические сети» (структурное подразделение «Восточные электрические сети»), расположенная по адресу Амурская область, пгт. Архара, ул. Пионерская, д.63
(наименование объекта землеустройства)

План границ объекта землеустройства



Условные обозначения

масштаб 1:1500

-  границы устанавливаемой зоны с особыми условиями использования территории
 границы земельных участков и объектов капитально строительства по данным ЕГРН
 граница кадастрового квартала

28:08:011122 кадастровый номер квартала

28:08:011122:29 кадастровый номер земельного участка

н4 ● характерная точка объекта землеустройства и её номер



Мизгачев М.В.

18.08.2020 г.

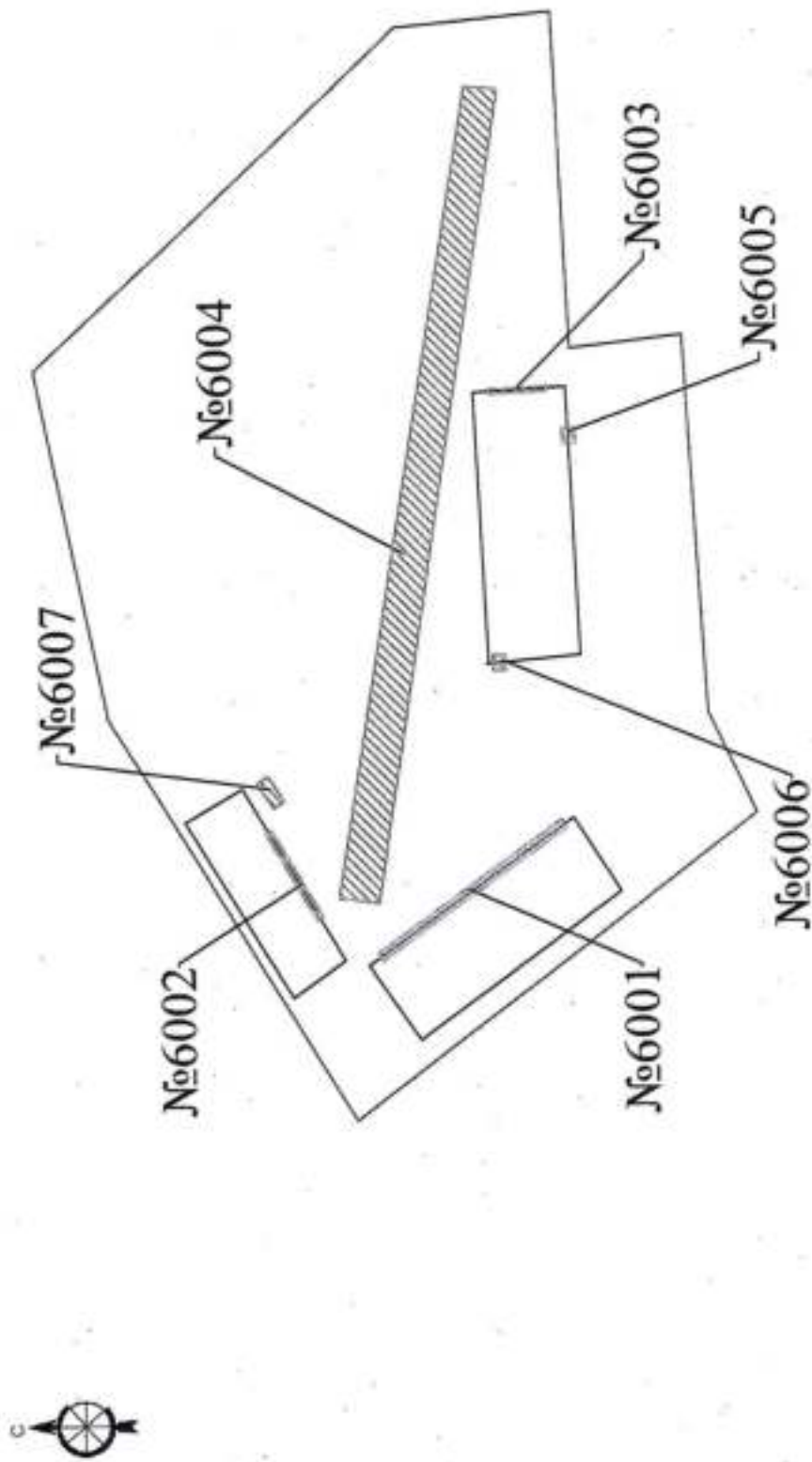
Ситуационный план предприятия с границей СЗЗ и контрольными точками

Город : 087 пгт. Аркара
Объект : 0001 база Архаринского РЭС Вар.№ 1
ПК ЭРА v2.5



- Условные обозначения:
- Жилые зоны, группа N 01
 - Территория предприятия
 - Здания и сооружения
 - Санитарно-защитные зоны, группа N 01
 - Расчётные точки, группа N 01
 - Источники шума
 - Расч. прямоугольник N 01





Условные обозначения:

 - источник выбросов ЗВ;

 - территория предприятия;

 - здания, сооружения.

Источники выбросов ЗВ:

№ 6001 - Гараж №1;

№ 6002 - Гараж №2;

№ 6003 - Гараж №3;

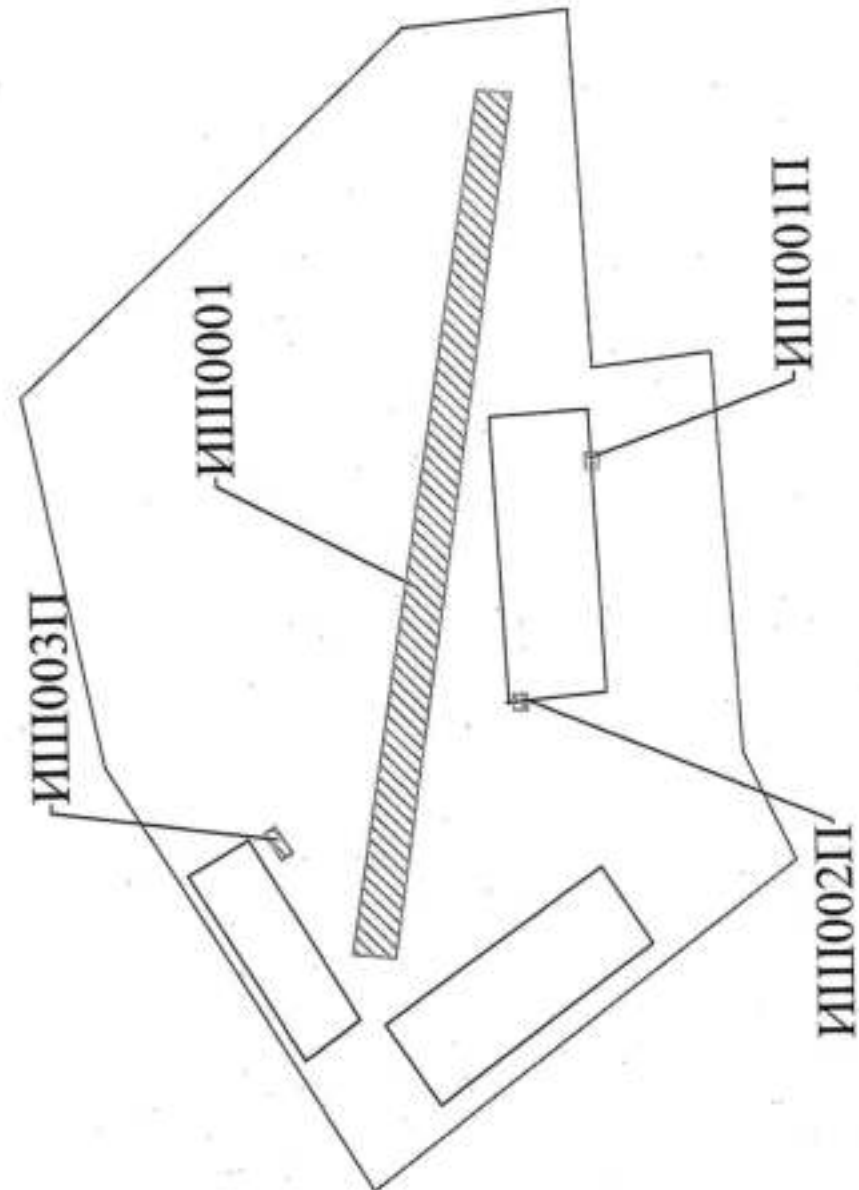
№ 6004 - Внутренний проезд;

№ 6005 - Токарный участок №1;

№ 6006 - Токарный участок №2;

№ 6007 - Сварочный пост.




Схема источников шумового воздействия



Источники шума:

- ИШ0001 - Внутренний проезд;
- ИШ0002 - Сварочный пост;
- ИШ001П - Проникающий шум из токарного участка №1;
- ИШ002П - Проникающий шум из токарного участка №2;

Условные обозначения:

-  - источник шума;
-  - территория предприятия;
-  - здания, сооружения.