



**ФЕДЕРАЛЬНАЯ СЛУЖБА ПО НАДЗОРУ В СФЕРЕ ЗАЩИТЫ ПРАВ ПОТРЕБИТЕЛЕЙ И  
БЛАГОПОЛУЧИЯ ЧЕЛОВЕКА**

**УПРАВЛЕНИЕ ФЕДЕРАЛЬНОЙ СЛУЖБЫ ПО НАДЗОРУ В СФЕРЕ ЗАЩИТЫ ПРАВ ПОТРЕБИТЕЛЕЙ И  
БЛАГОПОЛУЧИЯ ЧЕЛОВЕКА ПО АМУРСКОЙ ОБЛАСТИ**

**РЕШЕНИЕ**

«30» марта 2022 г.

№ 13

По заявлению **об установлении**, изменении или о прекращении  
существования санитарно-защитной зоны  
(нужное подчеркнуть)

Акционерное общество «Дальневосточная распределительная сетевая компания»  
от 17.03.2022 г. № 13  
(наименование заявителя)

Я, руководитель Управления Федеральной службы по надзору в сфере защиты прав потребителей и благополучия человека по Амурской области О.П. Курганова, рассмотрев в порядке пункта 2 статьи 12 Федерального закона от 30.03.1999 № 52-ФЗ «О санитарно-эпидемиологическом благополучии населения» заявление АО «ДРСК» (от 17.03.2022 г. №13) по установлению санитарно-защитной зоны для базы Центрального района электрических сетей, филиала акционерного общества «Дальневосточная распределительная сетевая компания» - «Амурские электрические сети» (структурное подразделение «Западные электрические сети»), по адресу: Амурская область, г. Свободный, пер. Зеленый, 1. Земельный участок с кадастровым номером 28:05:010952:13 и предоставленные документы:

1. Проектная документация «Обоснование размера санитарно-защитной зоны для Акционерного общества «Дальневосточная распределительная сетевая компания» Филиал «Амурские электрические сети». Структурное подразделение «Западные электрические сети». База Центрального района электрических сетей, Амурская область, г. Свободный, пер. Зеленый, 1. Земельный участок с кадастровым номером 28:05:010952:13»;

2. Экспертное заключение № 0079/2022 от 05.03.2022 ООО «ЭкспертГрупп»  
Аттестат аккредитации № RA.RU.710290 от 13.02.2019 г.;

3. Санитарно-эпидемиологическое заключение от 14.09.2020г.  
28.22.03.000.T.000767.09.20 (копия)

## УСТАНОВИЛ

Проект санитарно-защитной зоны содержит: сведения о размерах санитарно-защитной зоны; сведения о границах санитарно-защитной зоны (наименования административно-территориальных единиц и графическое описание местоположения границ такой зоны, перечень координат характерных точек этих границ в системе координат, используемой для ведения Единого государственного реестра недвижимости, в том числе в электронном виде, обоснование размеров и границ санитарно-защитной зоны в соответствии с требованиями законодательства в области обеспечения санитарно-эпидемиологического благополучия населения, в том числе с учетом расчетов рассеивания выбросов вредных (загрязняющих) веществ в атмосферном воздухе, физического воздействия на атмосферный воздух и оценки риска для здоровья человека, перечень ограничений использования земельных участков, расположенных в границах санитарно-защитной зоны, обоснование возможности использования земельных участков расположенных в границах санитарно-защитной зоны.

Согласно экспертного заключения № 0079/2022 от 05.03.2022 ООО «ЭкспертГрупп» проектная документация соответствует СанПиН 2.2.1/2.1.1.1200-03 «Санитарно-защитные зоны и санитарная классификация предприятий, сооружений и иных объектов»; СанПиН 1.2.3685-21 «Гигиенические нормативы и требования к обеспечению безопасности и (или) безвредности для человека факторов среды обитания»; СН 2.1.3684-21 «Санитарно-эпидемиологические требования к содержанию территорий городских и сельских поселений, к водным объектам, питьевой воде и питьевому водоснабжению, атмосферному воздуху, почвам, жилым помещениям, эксплуатации производственных, общественных помещений, организации и проведению санитарно-противоэпидемических (профилактических) мероприятий».

С учетом вышеизложенного, руководствуясь пунктом 2 статьи 12 Федерального закона от 30.03.1999 № 52-ФЗ «О санитарно-эпидемиологическом благополучии населения»,

## РЕШИЛ

1. Установить для базы Центрального района электрических сетей, филиала акционерного общества «Дальневосточная распределительная сетевая компания» - «Амурские электрические сети» (структурное подразделение «Западные электрические сети»), по адресу: Амурская область, г. Свободный, пер. Зеленый, д.1, **санитарно-защитную зону по границе земельного участка с кадастровым номером 28:05:010952:13**, согласно перечню координат характерных точек и графическому описанию местоположения санитарно-защитной зоны, приведенным в приложении № 1 к настоящему решению, а также перечню координат характерных точек в форме электронного документа (XML-файл) в приложении № 2 к настоящему решению.

Примечание: настоящее Решение об установлении санитарно-защитной зоны не действительно без приложений № 1 и № 2 к настоящему Решению.

Копию настоящего решения в двухдневный срок направить:

1. ФГБУ «ФКП Росреестра» по Амурской области (адрес: 675000, Амурская область, г. Благовещенск, ул. Амурская, д.150);
2. Администрация МО «город Свободный» Амурской области (адрес: 676450, Амурская область, г. Свободный, ул. 50 лет Октября, 14).

Руководитель  
Управления Роспотребнадзора  
по Амурской области



О.П. Курганова

Приложение № 1

к решению руководителя  
Управления Роспотребнадзора  
по Амурской области

от «30» марта 2022г № 13

Сведения о границах санитарно-защитной зоны

Санитарно-защитная зона для базы Центрального района электрических сетей, филиала акционерного общества «Дальневосточная распределительная сетевая компания» - «Амурские электрические сети» (структурное подразделение «Западные электрические сети»)

Месторасположение: Амурская область, г. Свободный, пер. Зеленый, д.1, земельный участок с кадастровым номером 28:05:010952:13 площадью 12018 ± 38 кв.м

Перечень координат характерных (поворотных) точек границ санитарно-защитной зоны в системе координат, используемой для ведения Единого государственного реестра недвижимости (система координат МСК - 28):

<b>Поворотная точка</b>	<b>Координаты X</b>	<b>Координаты Y</b>
н1	576419,76	3329370,37
н2	576374,49	3329384,87
н3	576347,94	3329392,53
н4	576345,02	3329385,56
н5	576339,68	3329382,24
н6	576313,13	3329287,41
н7	576310,98	3329283,30
н8	576304,55	3329270,97
н9	576299,33	3329249,88
н10	576336,48	3329237,63
н11	576346,99	3329244,38
н12	576374,32	3329232,18
н13	576374,51	3329235,55
н14	576387,85	3329231,26
н15	576391,94	3329255,43
н16	576388,90	3329262,22

Приложение № 2

к решению руководителя  
Управления Роспотребнадзора  
по Амурской области

от «30» марта 2022г № 13

Сведения о границах санитарно-защитной зоны в электронном виде


Перечень координат характерных точек границ санитарно-защитной зоны в системе координат, используемой для ведения Единого государственного реестра недвижимости (далее – ЕГРН), в форме электронного документа (XML-файл) для внесения в ЕГРН, представленный АО «ДРСК» на CD-диске (прилагается).



**ОПИСАНИЕ МЕСТОРАСПОЛОЖЕНИЯ ГРАНИЦ**




Санитарно-защитная зона базы Центрального района электрических сетей филиала дочернего общества «Дальневосточная распределительная сетевая компания» – «Амурские электрические сети» (структурное подразделение «Западные электрические сети»), расположенной по адресу Амурская область, г. Свободный, пер. Зеленый, д.1  
(наименование объекта землеустройства)

**План границ объекта землеустройства**



**Условные обозначения**

масштаб 1:2374

-  границы устанавливаемой зоны с особыми условиями использования территории
-  границы земельных участков и объектов капитального строительства по данным ЕГРН
-  граница кадастрового квартала
- 28-05-010952      кадастровый номер квартала
- 28-05-010952:13      кадастровый номер земельного участка
- н4 ●      характерная точка объекта землеустройства и её номер

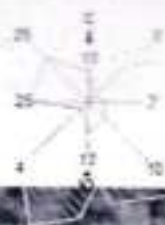






Мигачев М.В.

07.07.2020 г.

## Ситуационный план предприятия с границей СЗЗ и контрольными точками

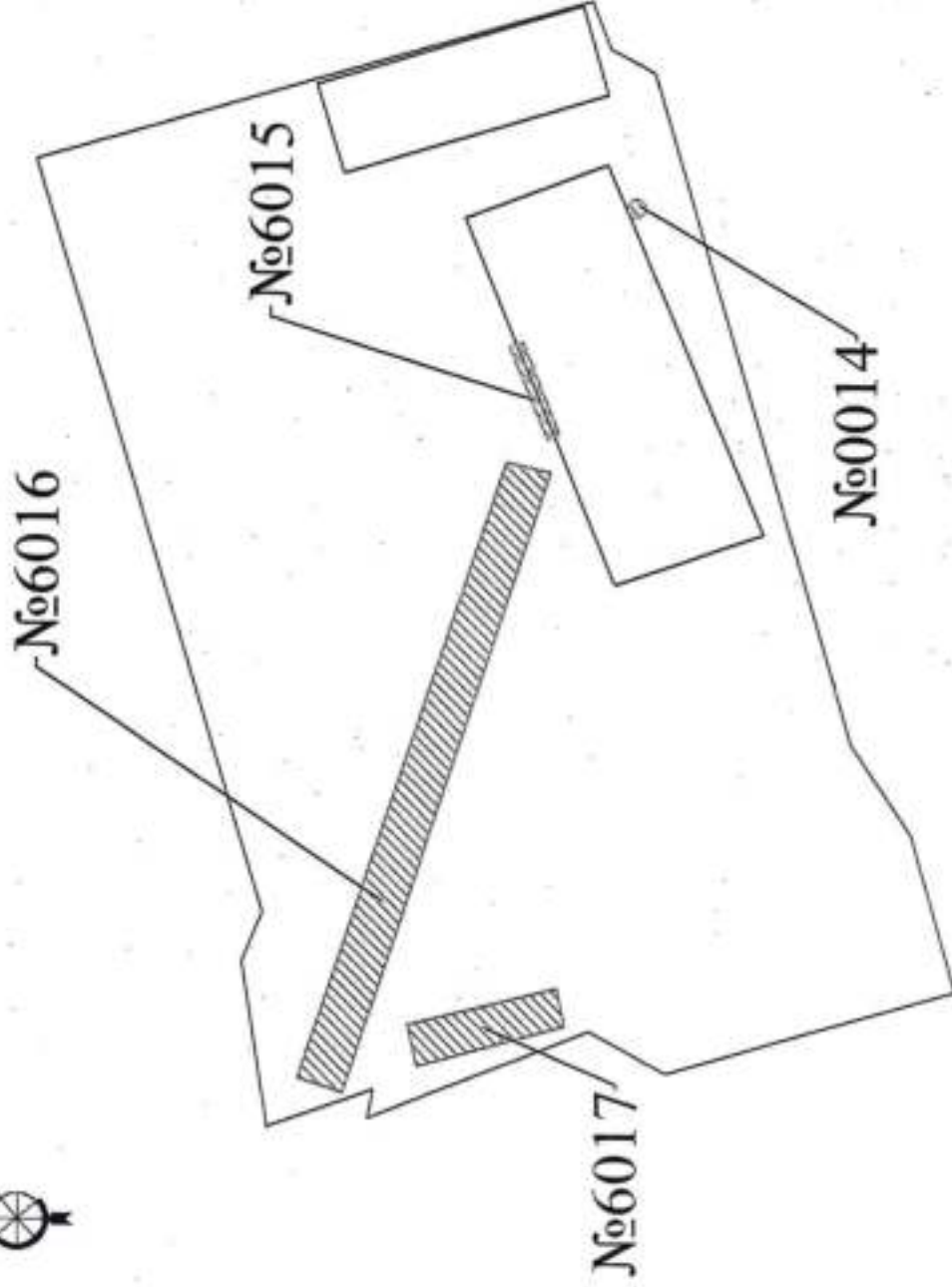
Город : 072 г. Свободный  
Объект : 0004 База центрального РЭС Вар.№ 1  
ПК ЗРА v2.5



- Условные обозначения:
-  Территория предприятия
  -  Здания и сооружения
  -  Санитарно-защитная зона, группа N 01
  -  РЭС. прямоугольные N 01







Условные обозначения:

- источник выбросов ЗВ;
- территория предприятия;
- здания, сооружения.

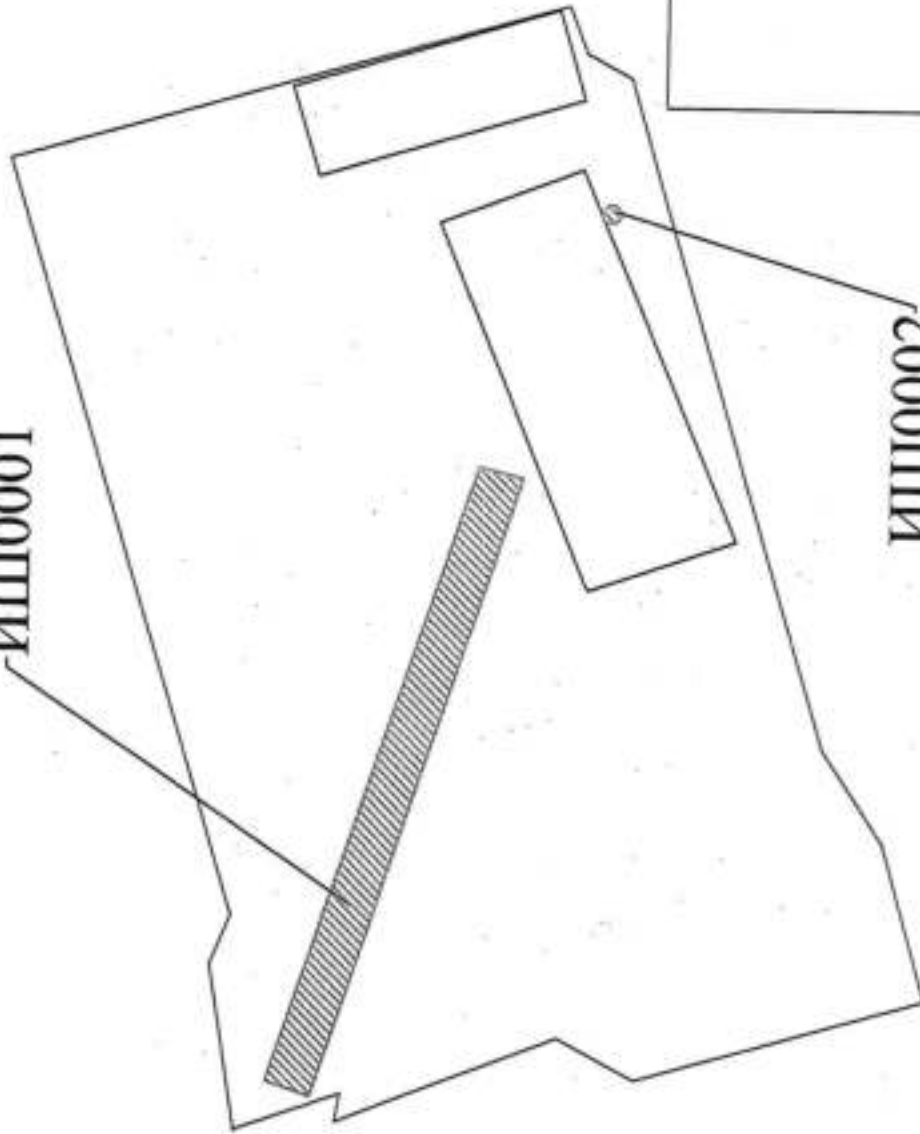
Источники выбросов ЗВ:

- № 0014 - Вент. выброс из гаража (гаражный бокс №1);
- № 6015 - Гараж (гаражный бокс №2);
- № 6016 - Внутренний проезд;
- № 6017 - Резервуары для хранения трансформаторного масла;





ИШ0001



ИШ0002

Условные обозначения:

-  - источник шума;
-  - территория предприятия;
-  - здания, сооружения.

Источники шума:

**ИШ0001** - Внутренний проезд;

**ИШ0002** - Вент. выброс из гаража (гаражный бокс №1);