



**ФЕДЕРАЛЬНАЯ СЛУЖБА ПО НАДЗОРУ В СФЕРЕ ЗАЩИТЫ ПРАВ ПОТРЕБИТЕЛЕЙ И  
БЛАГОПОЛУЧИЯ ЧЕЛОВЕКА**

**УПРАВЛЕНИЕ ФЕДЕРАЛЬНОЙ СЛУЖБЫ ПО НАДЗОРУ В СФЕРЕ ЗАЩИТЫ ПРАВ ПОТРЕБИТЕЛЕЙ И  
БЛАГОПОЛУЧИЯ ЧЕЛОВЕКА ПО АМУРСКОЙ ОБЛАСТИ**

**РЕШЕНИЕ**

«30» марта 2022 г.

№ 12

По заявлению об установлении, изменении или о прекращении  
существования санитарно-защитной зоны

(нужное подчеркнуть)

Акционерное общество «Дальневосточная распределительная сетевая компания»

от 17.03.2022 г. № 12

(наименование заявителя)

Я, руководитель Управления Федеральной службы по надзору в сфере защиты прав потребителей и благополучия человека по Амурской области О.П. Курганова, рассмотрев в порядке пункта 2 статьи 12 Федерального закона от 30.03.1999 № 52-ФЗ «О санитарно-эпидемиологическом благополучии населения» заявление АО «ДРСК» (от 17.03.2022 г. №12) по установлению санитарно-защитной зоны для Базы Тамбовского района электрических сетей, филиала акционерного общества «Дальневосточная распределительная сетевая компания» - «Амурские электрические сети» (структурное подразделение «Центральные электрические сети»), по адресу: Амурская область, с. Тамбовка, ул. Подстанционная, 1. Земельный участок с кадастровым номером 28:25:010239:35 и предоставленные документы:

1. Проектная документация «Обоснование размера санитарно-защитной зоны для Акционерного общества «Дальневосточная распределительная сетевая компания» Филиал «Амурские электрические сети». Структурное подразделение «Центральные электрические сети». База Тамбовского района электрических сетей, Амурская область, с. Тамбовка, ул. Подстанционная, 1. Земельный участок с кадастровым номером 28:25:010239:35»;

2. Экспертное заключение № 0091/2022 от 14.03.2022 ООО «ЭкспертГрупп» Аттестат аккредитации № RA.RU.710290 от 13.02.2019 г.;

3. Санитарно-эпидемиологическое заключение от 18.09.2020г. №28.22.03.000.Т.000783.09.20 (копия)

## УСТАНОВИЛ

Проект санитарно-защитной зоны содержит: сведения о размерах санитарно-защитной зоны; сведения о границах санитарно-защитной зоны (наименования административно-территориальных единиц и графическое описание местоположения границ такой зоны, перечень координат характерных точек этих границ в системе координат, используемой для ведения Единого государственного реестра недвижимости, в том числе в электронном виде, обоснование размеров и границ санитарно-защитной зоны в соответствии с требованиями законодательства в области обеспечения санитарно-эпидемиологического благополучия населения, в том числе с учетом расчетов рассеивания выбросов вредных (загрязняющих) веществ в атмосферном воздухе, физического воздействия на атмосферный воздух и оценки риска для здоровья человека, перечень ограничений использования земельных участков, расположенных в границах санитарно-защитной зоны, обоснование возможности использования земельных участков расположенных в границах санитарно-защитной зоны.

Согласно экспертного заключения № 0091/2022 от 14.03.2022 ООО «ЭкспертГрупп» проектная документация соответствует СанПиН 2.2.1/2.1.1.1200-03 «Санитарно-защитные зоны и санитарная классификация предприятий, сооружений и иных объектов»; СанПиН 1.2.3685-21 «Гигиенические нормативы и требования к обеспечению безопасности и (или) безвредности для человека факторов среды обитания»; СН 2.1.3684-21 «Санитарно-эпидемиологические требования к содержанию территорий городских и сельских поселений, к водным объектам, питьевой воде и питьевому водоснабжению, атмосферному воздуху, почвам, жилым помещениям, эксплуатации производственных, общественных помещений, организации и проведению санитарно-противоэпидемиологических (профилактических) мероприятий».

С учетом вышеизложенного, руководствуясь пунктом 2 статьи 12 Федерального закона от 30.03.1999 № 52-ФЗ «О санитарно-эпидемиологическом благополучии населения»,

## РЕШИЛ

1. Установить для базы Тамбовского района электрических сетей филиала акционерного общества «Дальневосточная распределительная сетевая компания» - «Амурские электрические сети» (структурное подразделение «Центральные электрические сети»), по адресу: Амурская область, с. Тамбовка, ул. Подстанционная, д. 1, **санитарно-защитную зону по границе земельного участка с кадастровым номером 28:25:010239:35**, согласно перечню координат характерных точек и графическому описанию местоположения санитарно-защитной зоны, приведенным в приложении № 1 к настоящему решению, а также перечню координат характерных точек в форме электронного документа (XML-файл) в приложении № 2 к настоящему решению.

Примечание: настоящее Решение об установлении санитарно-защитной зоны не действительно без приложений № 1 и № 2 к настоящему Решению.

Копию настоящего решения в двухдневный срок направить:

1. ФГБУ «ФКП Росреестра» по Амурской области (адрес: 675000, Амурская область, г. Благовещенск, ул. Амурская, д.150);
2. Главе Администрации Тамбовского района Амурской области (адрес: 676950, Амурская обл., Тамбовский район, с. Тамбовка, ул. Ленинская, 90).

Руководитель  
Управления Роспотребнадзора  
по Амурской области



О.П. Курганова

Приложение № 1

к решению руководителя  
Управления Роспотребнадзора  
по Амурской области

от «30» марта 2022г №12

Сведения о границах санитарно-защитной зоны

Санитарно-защитная зона для базы Ивановского района электрических сетей филиала акционерного общества «Дальневосточная распределительная сетевая компания» - «Амурские электрические сети» (структурное подразделение «Центральные электрические сети»)

Месторасположение: Амурская область, с. Тамбовка, ул. Подстанционная, д.1, земельный участок с кадастровым номером 28:25:010239:35 площадью 9016 ± 33 кв.м

Перечень координат характерных (поворотных) точек границ санитарно-защитной зоны в системе координат, используемой для ведения Единого государственного реестра недвижимости (система координат МСК - 28):

Поворотная точка	Координаты X	Координаты Y
n1	434110,00	3323631,15
n2	434083,60	3323662,52
n3	434073,50	3323659,94
n4	434042,60	3323635,64
n5	434038,90	3323633,95
n6	434032,10	3323641,40
n7	434022,00	3323631,96
n8	434012,40	3323642,06
n9	434002,25	3323633,38
n10	434002,20	3323627,16
n11	433959,10	3323586,46
n12	434014,20	3323537,04
n13	434056,00	3323577,17
n14	434060,50	3323578,38
n15	434099,00	3323610,99
n16	434095,30	3323618,31

Приложение № 2

к решению руководителя  
Управления Роспотребнадзора  
по Амурской области

от «30» марта 2022г № 12

Сведения о границах санитарно-защитной зоны в электронном виде

Перечень координат характерных точек границ санитарно-защитной зоны в системе координат, используемой для ведения Единого государственного реестра недвижимости (далее – ЕГРН), в форме электронного документа (XML-файл) для внесения в ЕГРН, представленный АО «ДРСК» на CD-диске (прилагается).



## ОПИСАНИЕ МЕСТОРАСПОЛОЖЕНИЯ ГРАНИЦ

Санитарно-защитная зона объекта - База Тамбовского района электрических сетей филиала акционерного общества «Дальневосточная распределительная сетевая компания» - «Амурские электрические сети» (структурное подразделение «Центральные электрические сети»), расположенная по адресу Амурская область, с. Тамбовка, ул. Подстанционная, д. 1  
(номинальное значение земельного участка)

## План границ объекта землеустройства



## Условные обозначения

масштаб 1:1200



границы устанавливаемой зоны с особыми условиями использования территории

границы земельных участков и объектов капитального строительства по данным ЕГРН

— граница кадастрового квартала

28:25:010239 кадастровый номер квартала

28:25:010239:35 кадастровый номер земельного участка

n4 ● характеристическая точка объекта землеустройства и её номер

Мизачев М.В.

27.07.2020 г.





### Ситуационный план предприятия с границей СЗЗ и контрольные точки

Город : 091 с. Тамбовка  
Объект : 0001 База Тамбовского РЭС Вар.№ 1  
ПК ЭРА v2.5

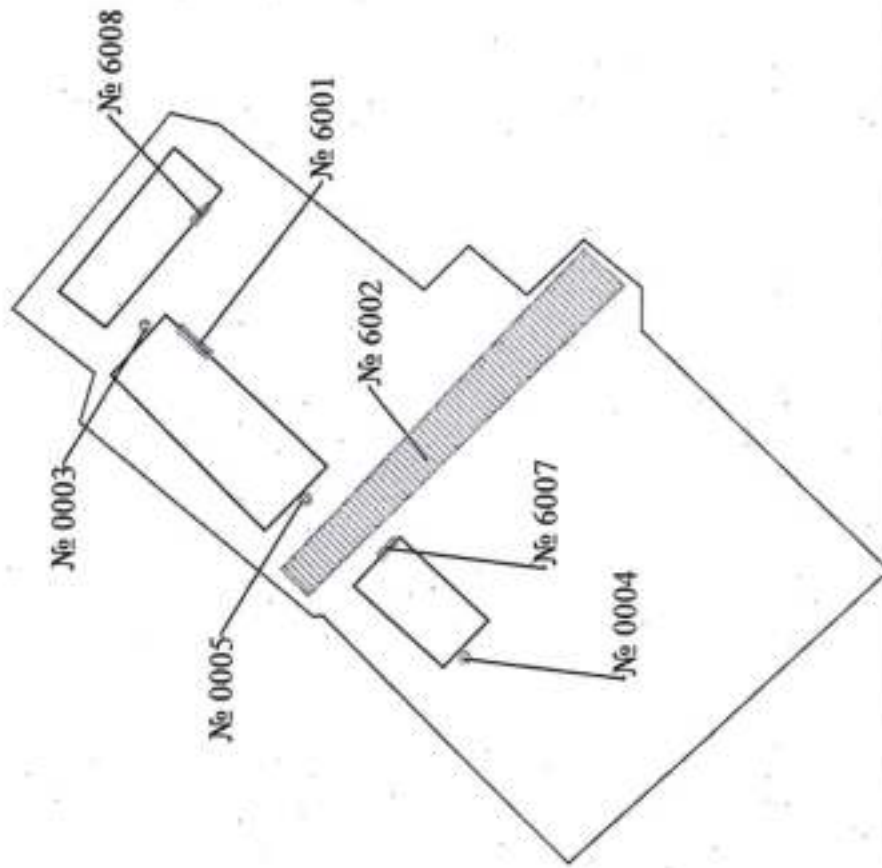


- Условные обозначения:
- Жилые зоны, группа N 01
  - Территория предприятия
  - Здания и сооружения
  - Санитарно-защитные зоны, группа N 01
  - Расч. прямоугольник N 01




0 10 20м  
Масштаб 1:1300

# Схема источников выбросов ЗВ

## Приложение 1



Условные обозначения:

-  - источник выбросов ЗВ;
-  - территория предприятия;
-  - здания, сооружения.

Источники выбросов ЗВ:

№ 6001 - Гаража №1 (бокс №1);

№ 6002 - Внутренний проезд;

№ 0003 - Вент. выброс из аккумуляторной;

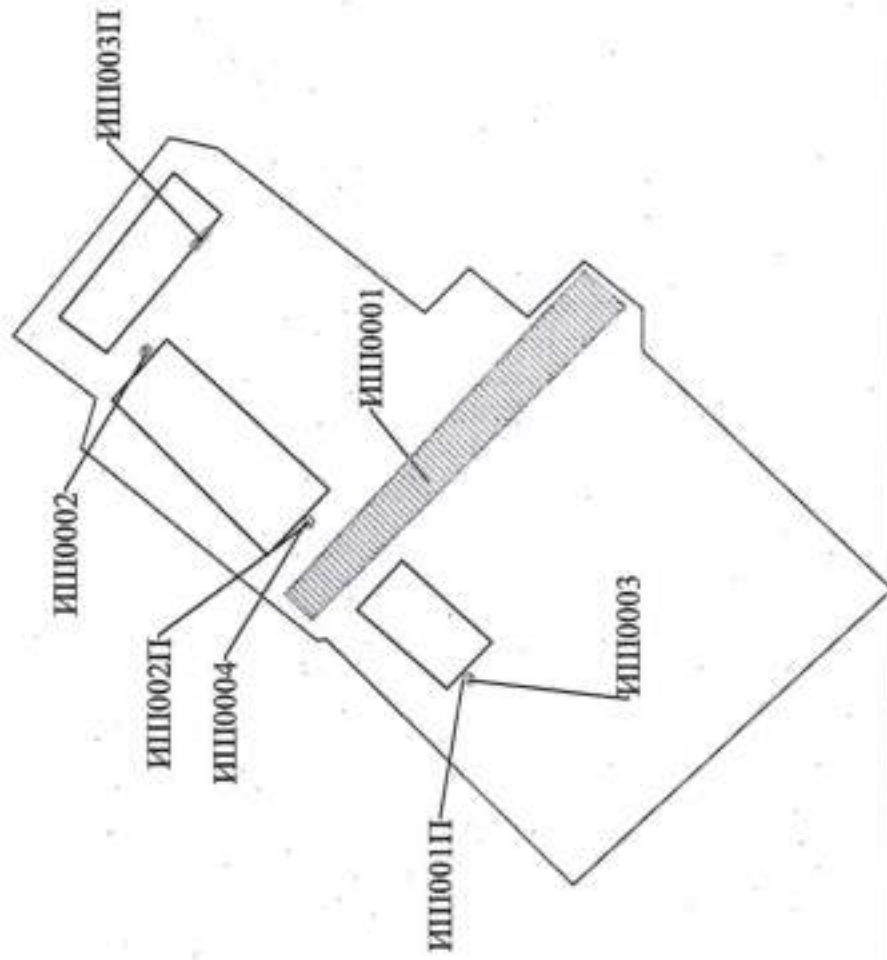
№ 0004 - Вент. выброс из сварочного поста;

№ 0005 - Вент. выброс из гаража №1 (бокс №2);

№ 6007 - Гараж №2;

№ 6008 - Столярный цех.





Условные обозначения:  
 - источник шума;  
 - территория предприятия;  
 - зданий, сооружения.

Источники шумового воздействия:

- ИШ0001 - Внутренний проезд;
- ИШ0002 - Вент. выброс из аккумуляторной;
- ИШ0003 - Вент. выброс из сварочного поста;
- ИШ0004 - Вент. выброс из гаража №1 (бокс №2);
- ИШ001П - Проникающий из сварочного поста;
- ИШ002П - Проникающий из гаража №1 (бокс №2);
- ИШ003П - Проникающий из столовального цеха.