



**ФЕДЕРАЛЬНАЯ СЛУЖБА ПО НАДЗОРУ В СФЕРЕ ЗАЩИТЫ ПРАВ ПОТРЕБИТЕЛЕЙ И
БЛАГОПОЛУЧИЯ ЧЕЛОВЕКА**

**УПРАВЛЕНИЕ ФЕДЕРАЛЬНОЙ СЛУЖБЫ ПО НАДЗОРУ В СФЕРЕ ЗАЩИТЫ ПРАВ ПОТРЕБИТЕЛЕЙ И
БЛАГОПОЛУЧИЯ ЧЕЛОВЕКА ПО АМУРСКОЙ ОБЛАСТИ**

РЕШЕНИЕ

«29» марта 2022 г.

№ 11

По заявлению **об установлении**, изменении или о прекращении
существования санитарно-защитной зоны
(нужное подчеркнуть)

Акционерное общество «Дальневосточная распределительная сетевая компания»
от 17.03.2022 г. № 11
(наименование заявителя)

Я, руководитель Управления Федеральной службы по надзору в сфере защиты прав потребителей и благополучия человека по Амурской области О.П. Курганова, рассмотрев в порядке пункта 2 статьи 12 Федерального закона от 30.03.1999 № 52-ФЗ «О санитарно-эпидемиологическом благополучии населения» заявление АО «ДРСК» (от 17.03.2022 г. №11) по установлению санитарно-защитной зоны для ремонтно-производственной базы СП "Западные ЭС", филиала акционерного общества «Дальневосточная распределительная сетевая компания» - «Амурские электрические сети» (структурное подразделение «Западные электрические сети»), по адресу: Амурская область, г. Свободный, ул. 40 лет Октября, д.80. Земельные участки с кадастровыми номерами 28:05:010946:3, 28:05:010946:89, 28:05:010946:7 и предоставленные документы:

1. Проектная документация «Обоснование размера санитарно-защитной зоны для Акционерного общества «Дальневосточная распределительная сетевая компания» Филиал «Амурские электрические сети». Структурное подразделение «Западные электрические сети». Ремонтно-производственная база СП "Западные ЭС", Амурская область, г. Свободный, ул. 40 лет Октября, д.80. Земельные участки с кадастровыми номерами 28:05:010946:3, 28:05:010946:89, 28:05:010946:7;
2. Экспертное заключение № 0078/2022 от 05.03.2022 ООО «ЭкспертГрупп» Аттестат аккредитации № RA.RU.710290 от 13.02.2019 г.;
3. Санитарно-эпидемиологическое заключение от 14.09.2020г. 28.22.03.000.Т.000765.09.20 (копия)

УСТАНОВИЛ

Проект санитарно-защитной зоны содержит: сведения о размерах санитарно-защитной зоны; сведения о границах санитарно-защитной зоны (наименования административно-территориальных единиц и графическое описание местоположения границ такой зоны, перечень координат характерных точек этих границ в системе координат, используемой для ведения Единого государственного реестра недвижимости, в том числе в электронном виде, обоснование размеров и границ санитарно-защитной зоны в соответствии с требованиями законодательства в области обеспечения санитарно-эпидемиологического благополучия населения, в том числе с учетом расчетов рассеивания выбросов вредных (загрязняющих) веществ в атмосферном воздухе, физического воздействия на атмосферный воздух и оценки риска для здоровья человека, перечень ограничений использования земельных участков, расположенных в границах санитарно-защитной зоны, обоснование возможности использования земельных участков расположенных в границах санитарно-защитной зоны.

Согласно экспертного заключения № 0078/2022 от 05.03.2022 ООО «ЭкспертГрупп» проектная документация соответствует СанПиН 2.2.1/2.1.1.1200-03 «Санитарно-защитные зоны и санитарная классификация предприятий, сооружений и иных объектов»; СанПиН 1.2.3685-21 «Гигиенические нормативы и требования к обеспечению безопасности и (или) безвредности для человека факторов среды обитания»; СН 2.1.3684-21 «Санитарно-эпидемиологические требования к содержанию территорий городских и сельских поселений, к водным объектам, питьевой воде и питьевому водоснабжению, атмосферному воздуху, почвам, жилым помещениям, эксплуатации производственных, общественных помещений, организации и проведению санитарно-противоэпидемических (профилактических) мероприятий».

С учетом вышеизложенного, руководствуясь пунктом 2 статьи 12 Федерального закона от 30.03.1999 № 52-ФЗ «О санитарно-эпидемиологическом благополучии населения»,

РЕШИЛ

1. Установить для ремонтно-производственной базы СП "Западные ЭС" филиала акционерного общества «Дальневосточная распределительная сетевая компания» - «Амурские электрические сети» (структурное подразделение «Западные электрические сети»), по адресу: Амурская область, г. Свободный, ул. 40 лет Октября, д.80, санитарно-защитную зону по границе земельных участков с кадастровыми номерами **28:05:010946:3, 28:05:010946:89, 28:05:010946:7**, согласно перечню координат характерных точек и графическому описанию местоположения санитарно-защитной зоны, приведенным в приложении № 1 к настоящему решению, а также перечню координат характерных точек в форме электронного документа (XML-файл) в приложении № 2 к настоящему решению.

Примечание: настоящее Решение об установлении санитарно-защитной зоны не действительно без приложений № 1 и № 2 к настоящему Решению.

Копию настоящего решения в двухдневный срок направить:

1. ФГБУ «ФКП Росреестра» по Амурской области (адрес: 675000, Амурская область, г. Благовещенск, ул. Амурская, д.150);
2. Администрация МО «город Свободный» Амурской области (адрес: 676450, Амурская область, г. Свободный, ул. 50 лет Октября, 14).

Руководитель
Управления Роспотребнадзора
по Амурской области



О.П. Курганова

Приложение № 1

к решению руководителя
Управления Роспотребнадзора
по Амурской области

от «29» марта 2022г № 11

Сведения о границах санитарно-защитной зоны

Санитарно-защитная зона для ремонтно-производственной базы СП "Западные ЭС" филиала акционерного общества «Дальневосточная распределительная сетевая компания» - «Амурские электрические сети» (структурное подразделение «Западные электрические сети»)

Месторасположение: Амурская область, г. Свободный, ул. 40 лет Октября, д.80.
Земельные участки с кадастровыми номерами 28:05:010946:3, 28:05:010946:89, 28:05:010946:7 площадью 16756 ± 45 кв.м

Перечень координат характерных (поворотных) точек границ санитарно-защитной зоны в системе координат, используемой для ведения Единого государственного реестра недвижимости (система координат МСК - 28):

Поворотная точка	Координаты X	Координаты Y
n1	576579,82	3329093,41
n2	576548,57	3329104,15
n3	576544,53	3329094,67
n4	576541,36	3329095,76
n5	576541,41	3329095,90
n6	576531,01	3329099,69
n7	576531,34	3329100,38
n8	576501,26	3329111,77
n9	576501,64	3329112,92
n10	576485,11	3329118,79
n11	576482,82	3329112,18
n12	576477,79	3329097,40
n13	576473,23	3329098,86
n14	576469,60	3329088,60
n15	576471,80	3329046,41
n16	576473,00	3329046,59
n17	576473,51	3328997,69
n18	576465,99	3328975,47
n19	576460,14	3328975,18
n20	576453,21	3328964,57
n21	576451,05	3328956,43
n22	576454,66	3328939,92
n23	576444,12	3328905,92
n24	576446,90	3328905,08
n25	576458,20	3328901,11
n26	576459,05	3328904,15
n27	576496,84	3328891,88
n28	576498,29	3328897,24
n29	576510,54	3328893,27
n30	576535,71	3328963,44
n31	576534,07	3328973,59
n32	576531,59	3328974,71
n33	576551,66	3329037,75
n34	576554,78	3329037,00
n35	576561,85	3329038,51

Приложение № 2

к решению руководителя
Управления Роспотребнадзора
по Амурской области

от «29» марта 2022г № 11


Сведения о границах санитарно-защитной зоны в электронном виде

Перечень координат характерных точек границ санитарно-защитной зоны в системе координат, используемой для ведения Единого государственного реестра недвижимости (далее – ЕГРН), в форме электронного документа (XML-файл) для внесения в ЕГРН, представленный АО «ДРСК» на CD-диске (прилагается).




ОПИСАНИЕ МЕСТОРАСПОЛОЖЕНИЯ ГРАНИЦ

Санитарно-защитная зона ремонтно-производственной базы СП «Западные ЭС» филиала акционерного общества «Дальневосточная распределительная сетевая компания» - «Амурские электрические сети» (структурное подразделение «Западные электрические сети»), расположенная по адресу Амурская область, г. Свободный, ул. 40 лет Октября, д.80
(наименование объекта землеустройства)

План границ объекта землеустройства



масштаб 1:1411

-  границы устанавливаемой зоны с особыми условиями использования территории
-  границы земельных участков и объектов капитально строительства по данным ЕГРН
-  граница кадастрового квартала
- 28:05:010946 кадастровый номер квартала
- 28:05:010946:3 кадастровый номер земельного участка
- н4 ● характерная точка объекта землеустройства и её номер




Мизачев М.В.

07.07.2020 г.

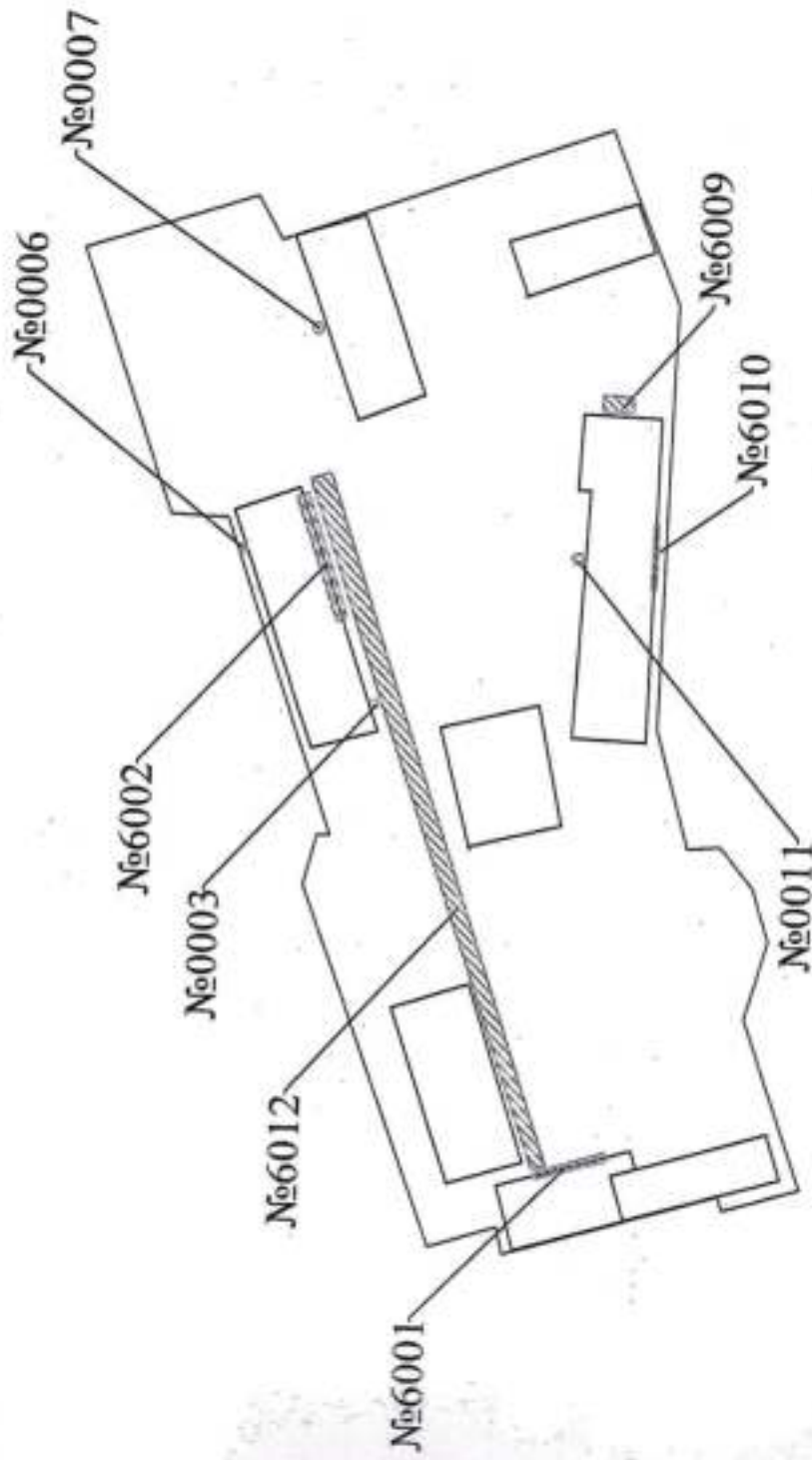
Ситуационный план предприятия с границей СЗЗ и контрольными точками

Город : 072 г. Свободный
Объект : 0005 РПБ СП "Западные ЭС" Вар.№ 1
ПК ЭРА v2.5






- Условные обозначения:
- ▭ Территория предприятия
 - ▭ Здания и сооружения
 - ▭ Санитарно-защитные зоны, группа N 01
 - Расчётные точки, группа N 01
 - ▭ Расч. прямоугольник N 01





Условные обозначения:

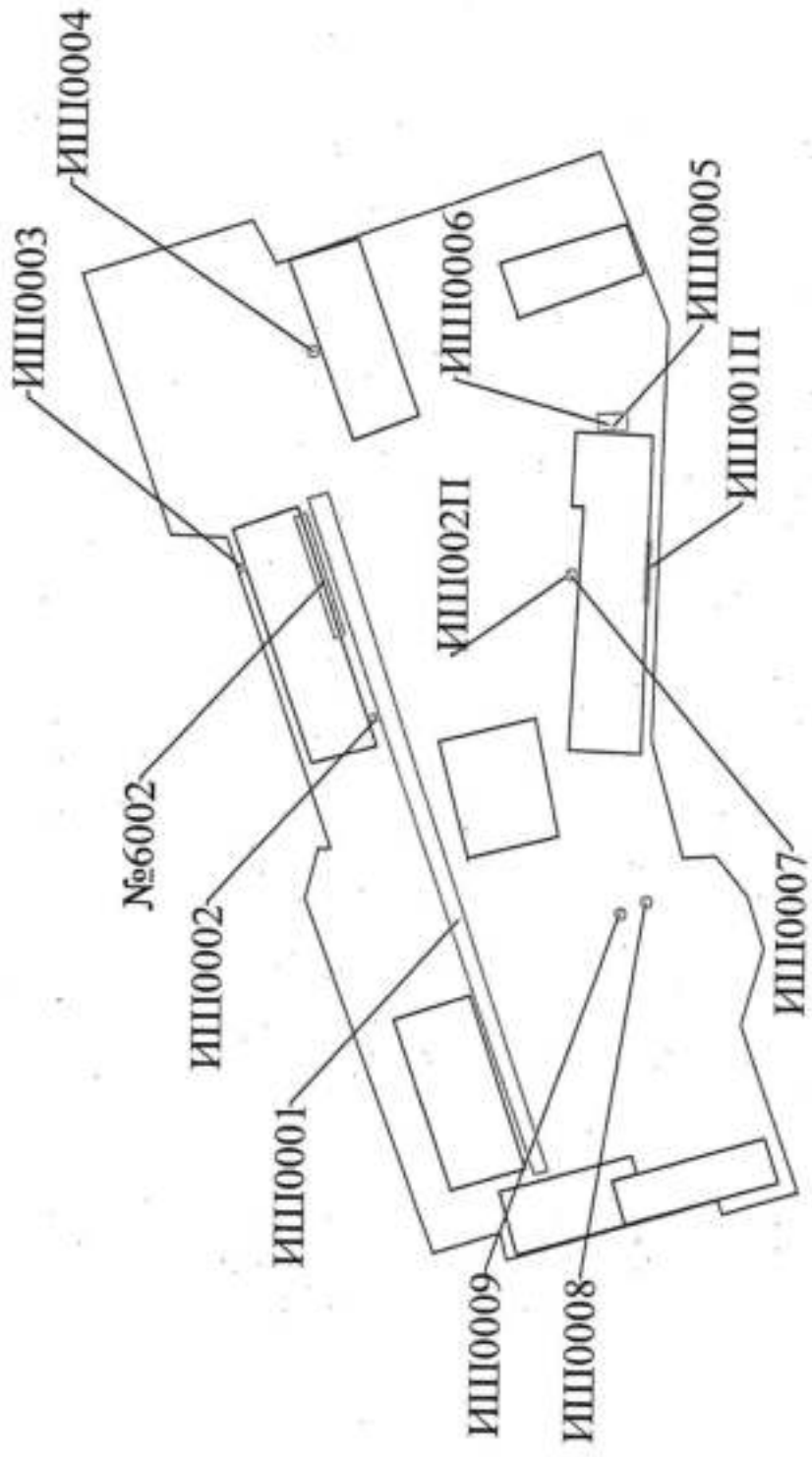
-  - источник выбросов ЗВ;
-  - территория предприятия;
-  - здания, сооружения.

Источники выбросов ЗВ:

- № 6001 - Гараж №1
- № 6002 - Гараж №2
- № 0003 - Вент. выброс из цеха мойки деталей;
- № 0006 - Вент. выброс из аккумуляторной;
- № 0007 - Вент. выброс из гаража №3;
- № 6009 - Сварочный пост;
- № 6010 - Мастерская;
- № 0011 - Вент. выброс из сварочного поста;
- № 6012 - Внутренний проезд.



Схема источников шумового воздействия

Приложение 2



Источники шумового воздействия :

Условные обозначения:

-  - источник шума;
-  - территория предприятия;
-  - здания, сооружения.

ИШ0001 - Внутренний проезд

ИШ0002 - Вент. выброс из цеха мойки деталей;

ИШ0003 - Вент. выброс из аккумуляторного цеха;

ИШ0004 - Вент. выброс из гаража №3;

ИШ0005 - Сварочные работы на открытом воздухе;

ИШ0006 - Работы по газовой резке на открытом воздухе;

ИШ0007 - Вент. выброс из сварочного поста;

ИШ0008 - Силовой трансформатор ТДН-250000/110У-1;

ИШ0009 - Силовой трансформатор ТДН-250000/110У-1;

ИШ001П - Проникающий шум из мастерской;

ИШ002П - Проникающий шум из сварочного поста.