



**ФЕДЕРАЛЬНАЯ СЛУЖБА ПО НАДЗОРУ В СФЕРЕ ЗАЩИТЫ ПРАВ ПОТРЕБИТЕЛЕЙ И
БЛАГОПОЛУЧИЯ ЧЕЛОВЕКА**

**УПРАВЛЕНИЕ ФЕДЕРАЛЬНОЙ СЛУЖБЫ ПО НАДЗОРУ В СФЕРЕ ЗАЩИТЫ ПРАВ ПОТРЕБИТЕЛЕЙ И
БЛАГОПОЛУЧИЯ ЧЕЛОВЕКА ПО АМУРСКОЙ ОБЛАСТИ**

РЕШЕНИЕ

«25» марта 2022 г.

№ 10

По заявлению об установлении, изменении или о прекращении
существования санитарно-защитной зоны
(нужное подчеркнуть)

Акционерное общество «Дальневосточная распределительная сетевая компания»
от 17.03.2022 г. № 10
(наименование заявителя)

Я, руководитель Управления Федеральной службы по надзору в сфере защиты прав потребителей и благополучия человека по Амурской области О.П. Курганова, рассмотрев в порядке пункта 2 статьи 12 Федерального закона от 30.03.1999 № 52-ФЗ «О санитарно-эпидемиологическом благополучии населения» заявление АО «ДРСК» (от 17.03.2022 г. №10) по установлению санитарно-защитной зоны для объекта Благовещенский район электрических сетей, база СП «Центральные электрические сети», филиала акционерного общества «Дальневосточная распределительная сетевая компания» - «Амурские электрические сети» (структурное подразделение «Центральные электрические сети»), по адресу: Амурская область, г. Благовещенск, ул. Театральная, 179, земельный участок с кадастровым номером 28:01:020385:4 и предоставленные документы:

1. Проектная документация «Обоснование размера санитарно-защитной зоны для Акционерного общества «Дальневосточная распределительная сетевая компания» Филиал «Амурские электрические сети». Структурное подразделение «Центральные электрические сети». Благовещенский район электрических сетей, база СП «Центральные электрические сети», Амурская область, г. Благовещенск, ул. Театральная, 179 земельный участок с кадастровым номером 28:01:020385:4;

2. Экспертное заключение № 0087/2022 от 11.03.2022 ООО «ЭкспертГрупп» Аттестат аккредитации № RA.RU.710290 от 13.02.2019 г.;

3. Санитарно-эпидемиологическое заключение от 11.09.2020г. 28.22.03.000.Т.000761.09.20 (копия)

УСТАНОВИЛ

Проект санитарно-защитной зоны содержит: сведения о размерах санитарно-защитной зоны; сведения о границах санитарно-защитной зоны (наименования административно-территориальных единиц и графическое описание местоположения границ такой зоны, перечень координат характерных точек этих границ в системе координат, используемой для ведения Единого государственного реестра недвижимости, в том числе в электронном виде, обоснование размеров и границ санитарно-защитной зоны в соответствии с требованиями законодательства в области обеспечения санитарно-эпидемиологического благополучия населения, в том числе с учетом расчетов рассеивания выбросов вредных (загрязняющих) веществ в атмосферном воздухе, физического воздействия на атмосферный воздух и оценки риска для здоровья человека, перечень ограничений использования земельных участков, расположенных в границах санитарно-защитной зоны, обоснование возможности использования земельных участков расположенных в границах санитарно-защитной зоны.

Согласно экспертного заключения № 0087/2022 от 11.03.2022 ООО «ЭкспертГрупп» проектная документация соответствует СанПиН 2.2.1/2.1.1.1200-03 «Санитарно-защитные зоны и санитарная классификация предприятий, сооружений и иных объектов»; СанПиН 1.2.3685-21 «Гигиенические нормативы и требования к обеспечению безопасности и (или) безвредности для человека факторов среды обитания»; СН 2.1.3684-21 «Санитарно-эпидемиологические требования к содержанию территорий городских и сельских поселений, к водным объектам, питьевой воде и питьевому водоснабжению, атмосферному воздуху, почвам, жилым помещениям, эксплуатации производственных, общественных помещений, организации и проведению санитарно-противоэпидемических (профилактических) мероприятий».

С учетом вышеизложенного, руководствуясь пунктом 2 статьи 12 Федерального закона от 30.03.1999 № 52-ФЗ «О санитарно-эпидемиологическом благополучии населения»,

РЕШИЛ

1. Установить для объекта Благовещенский район электрических сетей, база СП «Центральные электрические сети», по адресу: Амурская область, г. Благовещенск, ул. Театральная, д.179, **санитарно-защитную зону по границе земельного участка с кадастровым номером 28:01:020385:4**, согласно перечню координат характерных точек и графическому описанию местоположения санитарно-защитной зоны, приведенным в приложении № 1 к настоящему решению, а также перечню координат характерных точек в форме электронного документа (XML-файл) в приложении № 2 к настоящему решению.

Примечание: настоящее Решение об установлении санитарно-защитной зоны не действительно без приложений № 1 и № 2 к настоящему Решению.

Копию настоящего решения в двухдневный срок направить:

1. ФГБУ «ФКП Росреестра» по Амурской области (адрес: 675000, Амурская область, г. Благовещенск, ул. Амурская, д.150);
2. Мэру г. Благовещенска Амурской области (адрес: 675000, Амурская обл., г. Благовещенск, ул. Ленина 133).

Руководитель
Управления Роспотребнадзора
по Амурской области



О.П. Курганова

Приложение № 1

к решению руководителя
Управления Роспотребнадзора
по Амурской области

от «25» марта 2022г № 10

Сведения о границах санитарно-защитной зоны

Санитарно-защитная зона для объекта Благовещенский район электрических сетей, база СП «Центральные электрические сети»

Месторасположение: Амурская область, г. Благовещенск, ул. Театральная, д.179, земельный участок с кадастровым номером 28:01:020385:4 площадью 22331 ± 52 кв.м

Перечень координат характерных (поворотных) точек границ санитарно-защитной зоны в системе координат, используемой для ведения Единого государственного реестра недвижимости (система координат МСК - 28):

Поворотная точка	Координаты X	Координаты Y
n1	456769,72	3288642,45
n2	456757,26	3288716,67
n3	456752,13	3288721,99
n4	456729,42	3288718,87
n5	456728,15	3288728,00
n6	456727,10	3288734,47
n7	456713,59	3288732,79
n8	456714,12	3288728,43
n9	459686,01	3288724,59
n10	456684,72	3288733,91
n11	456675,67	3288732,65
n12	456675,16	3288736,31
n13	456671,49	3288735,80
n14	456655,36	3288733,51
n15	456657,25	3288720,15
n16	456615,47	3288713,12
n17	456609,02	3288761,10
n18	456568,24	3288754,67
n19	456572,20	3288735,48
n20	456564,20	3288734,86
n21	456566,29	3288705,97
n22	456581,47	3288619,01
n23	456592,15	3288603,57
n24	456595,44	3288601,30
n25	456636,83	3288607,62
n26	456636,38	3288610,18
n27	456646,48	3288611,57
n28	456654,37	3288612,69
n29	456690,98	3288618,07
n30	456733,37	3288624,28
n31	456738,81	3288625,08
n32	456769,28	3288629,55
n33	456767,43	3288642,15

Приложение № 2

к решению руководителя
Управления Роспотребнадзора
по Амурской области

от «25» марта 2022г № 10

Сведения о границах санитарно-защитной зоны в электронном виде

Перечень координат характерных точек границ санитарно-защитной зоны в системе координат, используемой для ведения Единого государственного реестра недвижимости (далее – ЕГРН), в форме электронного документа (XML-файл) для внесения в ЕГРН, представленный АО «ДРСК» на CD-диске (прилагается).

ОПИСАНИЕ МЕСТОРАСПОЛОЖЕНИЯ ГРАНИЦ




Санитарно-защитная зона объекта «Благовещенский район» электрических сетей, база ОП «Центральные электрические сети» филиала акционерного общества «Дальнебастовская распределительная сетевая компания» - «Амурские электрические сети» (структурное подразделение «Центральные электрические сети»), расположенная по адресу: Амурская область, г. Благовещенск, ул. Театральная, д.175 (наименование объекта землеустройства)

План границ объекта землеустройства



Условные обозначения

масштаб 1:1717

-  границы устанавливаемой зоны с особыми условиями использования территории
 границы земельных участков и объектов капитального строительства по данным ЕГРН
 граница кадастрового квартала
 28:01:020385 кадастровый номер квартала
 28:01:020385:4 кадастровый номер земельного участка
 н4 ● характерная точка объекта землеустройства и ее номер



Мизочев М.В.

07.07.2020 г.

Ситуационный план предприятия с границей СЗЗ и контрольными точками

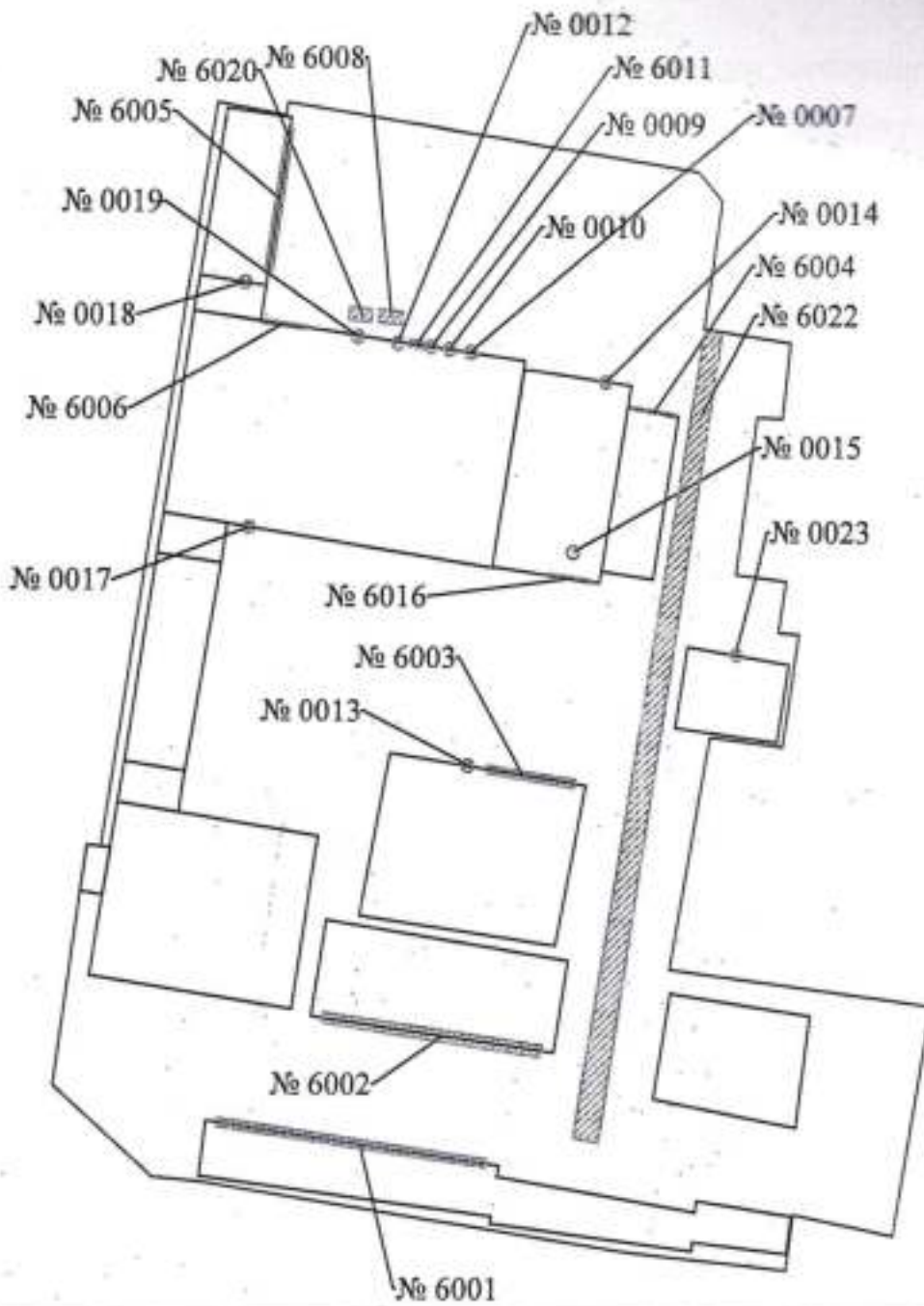
Город : 081 г. Благовещенск
Объект : 0005 База Благовещенского РЭС Вар.№ 1
ПК ЗРА у2.5



- Условные обозначения:
- Жилые зоны, группа N 01
 - Территория предприятия
 - Здания и сооружения
 - Шумопоглощающие экраны
 - Санитарно-защитная зона, группа N 01
 - Расчётные точки, группа N 01
 - Расч. треугольник N 01

0 20 60м.
Масштаб 1:2000

Схема источников ЗВ



Источники выбросов ЗВ:

- | | |
|---|---|
| № 6001 - Гараж №1; | № 0013 - Вент. выброс из сварочного поста БРС. |
| № 6002 - Гараж №2; | № 0014 - Вент. выброс из стационарного сварочного поста; |
| № 6003 - Гараж №3; | № 0015 - Вент. выброс из мойки трансформаторов и окрасочной камеры; |
| № 6004 - Гараж №4; | № 6016 - Цех заделки трансформаторного масла; |
| № 6005 - Гараж №5; | № 0017 - Вент. выброс из поста пайки; |
| № 6006 - Гараж №6; | № 0018 - Вент. выброс из вакуум. аппаратуры; |
| № 0007 - Вент. выброс из сварочного поста; | № 0019 - Вент. выброс из деревообрабатывающего цеха; |
| № 6008 - Сварочный пост; | № 6020 - Буфер цеха. |
| № 0009 - Вент. выброс из цеха мойки деталей; | № 6022 - Внутренний проезд; |
| № 0010 - Вент. выброс из токарной мастерской; | № 0023 - Вент. выброс из гаража №7. |
| № 6011 - Металлообрабатывающий цех; | |
| № 0012 - Вент. выброс из стенда обкатки двигателей; | |

Условные обозначения:




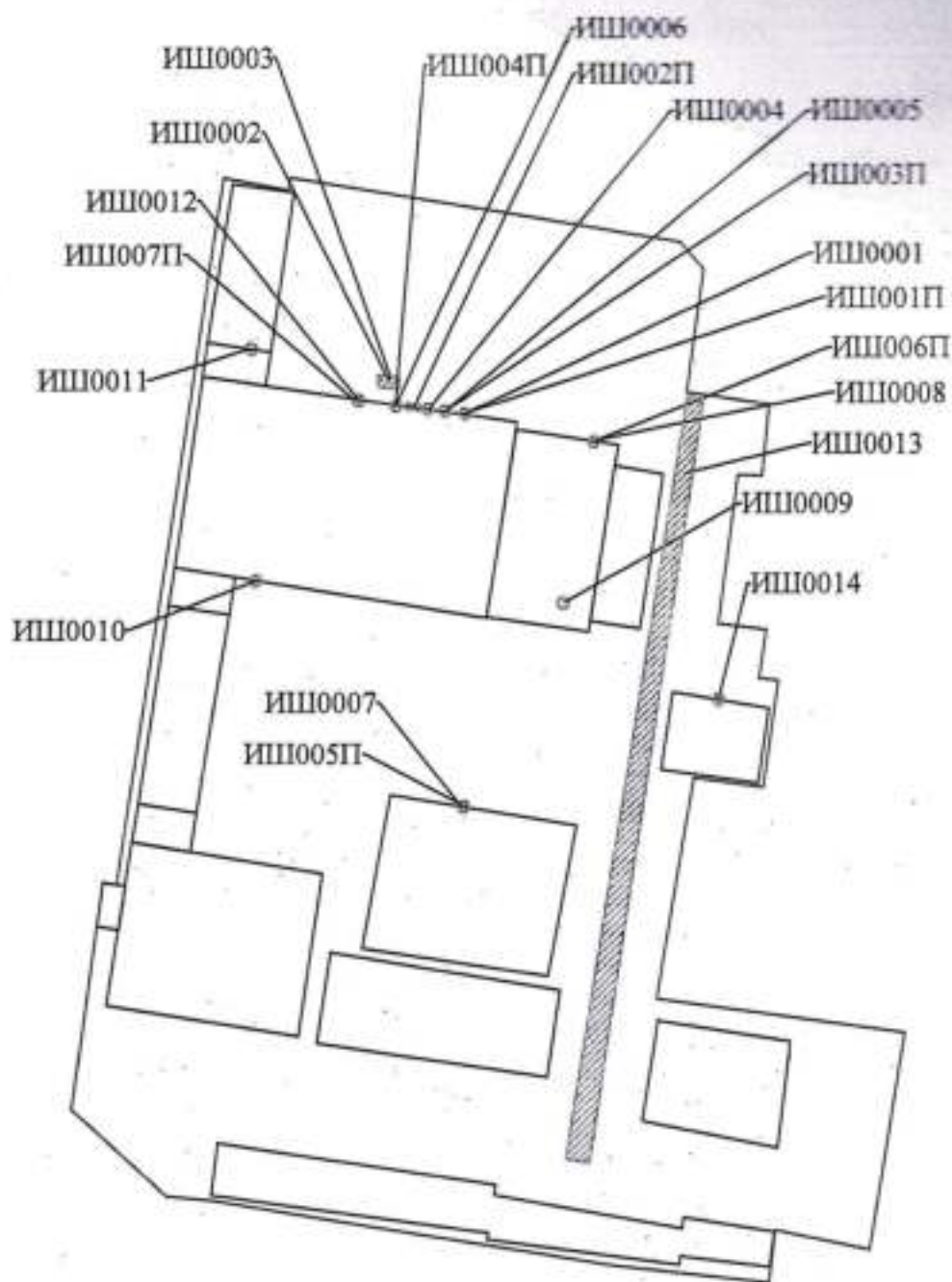



-  - источник ЗВ;
-  - территория предприятия;
-  - здания, сооружения.

Схема источников шумового воздействия



Источники шума:

Условные обозначения:

-  - источник шума;
-  - территория предприятия;
-  - здания, сооружения.

- | | |
|--|---|
| ИШ0001 - Вент. выброс из сварочного поста; | ИШ0013 - Внутренний проезд; |
| ИШ0002 - Сварочные работы на открытом воздухе | ИШ0014 - Вент. выброс из гаража №7 |
| ИШ0003 - Работы по газовой резки на открытом воздухе | ИШ001П - Проникающий шум из сварочного поста; |
| ИШ0004 - Вент. выброс из цеха мойки деталей; | ИШ002П - Проникающий шум из металлообрабатывающего цеха; |
| ИШ0005 - Вент. выброс из токарной мастерской; | ИШ003П - Проникающий шум из токарной мастерской; |
| ИШ0006 - Вент. выброс из склада обкатки двигателей; | ИШ004П - Проникающий шум из цеха (склада) обкатки двигателей; |
| ИШ0007 - Вент. выброс из сварочного поста БРЭС. | ИШ005П - Проникающий шум из сварочного поста БРЭС; |
| ИШ0008 - Вент. выброс из стационарного сварочного поста; | ИШ006П - Проникающий шум из стационарного сварочного поста; |
| ИШ0009 - Вент. выброс из мойки трансформатора и окрасочной камеры; | ИШ007П - Проникающий шум из деревообрабатывающего цеха; |
| ИШ0010 - Вент. выброс из поста пайки; | |
| ИШ0011 - Вент. выброс из аккумуляторной; | |
| ИШ0012 - Вент. выброс из деревообрабатывающего цеха; | |