



**ФЕДЕРАЛЬНАЯ СЛУЖБА ПО НАДЗОРУ В СФЕРЕ ЗАЩИТЫ ПРАВ ПОТРЕБИТЕЛЕЙ И
БЛАГОПОЛУЧИЯ ЧЕЛОВЕКА**

**УПРАВЛЕНИЕ ФЕДЕРАЛЬНОЙ СЛУЖБЫ ПО НАДЗОРУ В СФЕРЕ ЗАЩИТЫ ПРАВ ПОТРЕБИТЕЛЕЙ И
БЛАГОПОЛУЧИЯ ЧЕЛОВЕКА ПО АМУРСКОЙ ОБЛАСТИ**

РЕШЕНИЕ

«17» марта 2022 г.

№ 6

По заявлению об установлении, изменении или о прекращении
существования санитарно-защитной зоны

(нужное подчеркнуть)

Акционерное общество «Дальневосточная распределительная сетевая компания»
от 05.03.2022 г. № 6
(наименование заявителя)

Я, руководитель Управления Федеральной службы по надзору в сфере защиты прав потребителей и благополучия человека по Амурской области О.П. Курганова, рассмотрев в порядке пункта 2 статьи 12 Федерального закона от 30.03.1999 № 52-ФЗ «О санитарно-эпидемиологическом благополучии населения» заявление АО «ДРСК» (от 05.03.2022 г. №6) по установлению санитарно-защитной зоны для Базы Белогорского района электрических сетей, филиала акционерного общества «Дальневосточная распределительная сетевая компания» - «Амурские электрические сети» (структурное подразделение «Центральные электрические сети»), по адресу: Амурская область, г. Белогорск, пер. Энергетиков, 1, земельный участок с кадастровым номером 28:09:020105:36 и предоставленные документы:

1. Проектная документация «Обоснование размера санитарно-защитной зоны для Акционерного общества «Дальневосточная распределительная сетевая компания» Филиал «Амурские электрические сети». Структурное подразделение «Центральные электрические сети». База Белогорского района электрических сетей, Амурская область, г. Белогорск, пер. Энергетиков, 1, земельный участок с кадастровым номером 28:09:020105:36»;

2. Экспертное заключение № 0058/2022 от 15.02.2022 ООО «ЭкспертГрупп» Аттестат аккредитации № RA.RU.710290 от 13.02.2019 г.;

3. Санитарно-эпидемиологическое заключение от 11.09.2020г. №28.22.03.000.Т.000759.09.20 (копия)

УСТАНОВИЛ

Проект санитарно-защитной зоны содержит: сведения о размерах санитарно-защитной зоны; сведения о границах санитарно-защитной зоны (наименования административно-территориальных единиц и графическое описание местоположения границ такой зоны, перечень координат характерных точек этих границ в системе координат, используемой для ведения Единого государственного реестра недвижимости, в том числе в электронном виде, обоснование размеров и границ санитарно-защитной зоны в соответствии с требованиями законодательства в области обеспечения санитарно-эпидемиологического благополучия населения, в том числе с учетом расчетов рассеивания выбросов вредных (загрязняющих) веществ в атмосферном воздухе, физического воздействия на атмосферный воздух и оценки риска для здоровья человека, перечень ограничений использования земельных участков, расположенных в границах санитарно-защитной зоны, обоснование возможности использования земельных участков расположенных в границах санитарно-защитной зоны.

Согласно экспертного заключения № 0058/2022 от 15.02.2022 ООО «ЭкспертГрупп» проектная документация соответствует СанПиН 2.2.1/2.1.1.1200-03 «Санитарно-защитные зоны и санитарная классификация предприятий, сооружений и иных объектов»; СанПиН 1.2.3685-21 «Гигиенические нормативы и требования к обеспечению безопасности и (или) безвредности для человека факторов среды обитания»; СН 2.1.3684-21 «Санитарно-эпидемиологические требования к содержанию территорий городских и сельских поселений, к водным объектам, питьевой воде и питьевому водоснабжению, атмосферному воздуху, почвам, жилым помещениям, эксплуатации производственных, общественных помещений, организации и проведению санитарно-противоэпидемических (профилактических) мероприятий».

С учетом вышеизложенного, руководствуясь пунктом 2 статьи 12 Федерального закона от 30.03.1999 № 52-ФЗ «О санитарно-эпидемиологическом благополучии населения»,

РЕШИЛ

1. Установить для базы Белогорского района электрических сетей филиала акционерного общества «Дальневосточная распределительная сетевая компания» - «Амурские электрические сети» (структурное подразделение «Центральные электрические сети»), по адресу: Амурская область, г. Белогорск, пер. Энергетиков, 1, **санитарно-защитную зону по границе земельного участка с кадастровым номером 28:09:020105:36**, согласно перечню координат характерных точек и графическому описанию местоположения санитарно-защитной зоны, приведенным в приложении № 1 к настоящему решению, а также перечню координат характерных точек в форме электронного документа (XML-файл) в приложении № 2 к настоящему решению.

Примечание: настоящее Решение об установлении санитарно-защитной зоны не действительно без приложений № 1 и № 2 к настоящему Решению.

Копию настоящего решения в двухдневный срок направить:

1. ФГБУ «ФКП Росреестра» по Амурской области (адрес: 675000, Амурская область, г. Благовещенск, ул. Амурская, д.150);
2. Администрация Белогорского муниципального округа Амурской области (адрес: 676850, Амурская область, г. Белогорск, ул. Гагарина, д 2).

Руководитель
Управления Роспотребнадзора
по Амурской области



О.П. Курганова

Приложение № 1

к решению руководителя
Управления Роспотребнадзора
по Амурской области

от «17» марта 2022г № 6

Сведения о границах санитарно-защитной зоны

Санитарно-защитная зона для базы Белогорского района электрических сетей филиала акционерного общества «Дальневосточная распределительная сетевая компания» - «Амурские электрические сети» (структурное подразделение «Центральные электрические сети»)

Месторасположение: Амурская область, г. Белогорск, пер. Энергетиков,1, земельный участок с кадастровым номером 28:09:020105:36 площадью 49400 ± 79 кв.м

Перечень координат характерных (поворотных) точек границ санитарно-защитной зоны в системе координат, используемой для ведения Единого государственного реестра недвижимости (система координат МСК - 28):

Поворотная точка	Координаты X	Координаты Y
н1	524974,70	3359586,50
н2	524971,70	3359591,60
н3	524948,20	3359658,40
н4	524944,93	3359667,27
н5	524933,86	3359712,55
н6	524922,37	3359720,30
н7	524861,40	3359758,60
н8	524825,50	3359635,80
н9	524766,40	3359652,20
н10	524766,20	3359655,20
н11	524753,40	3359659,60
н12	524751,80	3359656,30
н13	524737,00	3359661,70
н14	524736,00	3359659,20
н15	524676,50	3359678,80
н16	524676,20	3359675,80
н17	524606,20	3359701,20
н18	524602,80	3359702,30
н19	524593,33	3359655,81
н20	524590,50	3359605,10
н21	524592,00	3359601,90
н22	524635,40	3359586,00
н23	524630,00	3359542,70
н24	524777,70	3359557,70
н25	524821,59	3359562,64
н26	524918,30	3359508,33

Приложение № 2

к решению руководителя
Управления Роспотребнадзора
по Амурской области

от «17» марта 2022г № 6


Сведения о границах санитарно-защитной зоны в электронном виде

Перечень координат характерных точек границ санитарно-защитной зоны в системе координат, используемой для ведения Единого государственного реестра недвижимости (далее – ЕГРН), в форме электронного документа (XML-файл) для внесения в ЕГРН, представленный АО «ДРСК» на CD-диске (прилагается).

ОПИСАНИЕ МЕСТОРАСПОЛОЖЕНИЯ ГРАНИЦ




Санитарно-защитная зона объекта - база Белозорского района электрических сетей филиала акционерного общества «Дальневосточная распределительная сетевая компания» - «Амурские электрические сети» (структурное подразделение «Центральные электрические сети»), расположенная по адресу Амурская область, г. Белозорск, пер. Энергетиков, д. 1
(наименование объекта землеустройства)

План границ объекта землеустройства



Условные обозначения

масштаб 1:2500

-  границы устанавливаемой зоны с особыми условиями использования территории
 границы земельных участков и объектов капитального строительства по данным ЕГРН
 граница кадастрового квартала
 28:09:020105 кадастровый номер квартала
 28:09:020105:36 кадастровый номер земельного участка
 н4 ● характерная точка объекта землеустройства и её номер



Мизачев М.В.

07.07.2020 г.

Ситуационный план предприятия с границей СЗЗ и контрольными точками

Город : 004 Белогорск
Объект : 0001 База Белогорского РЭС Вар.№ 1
ПК ЭРА v2.5

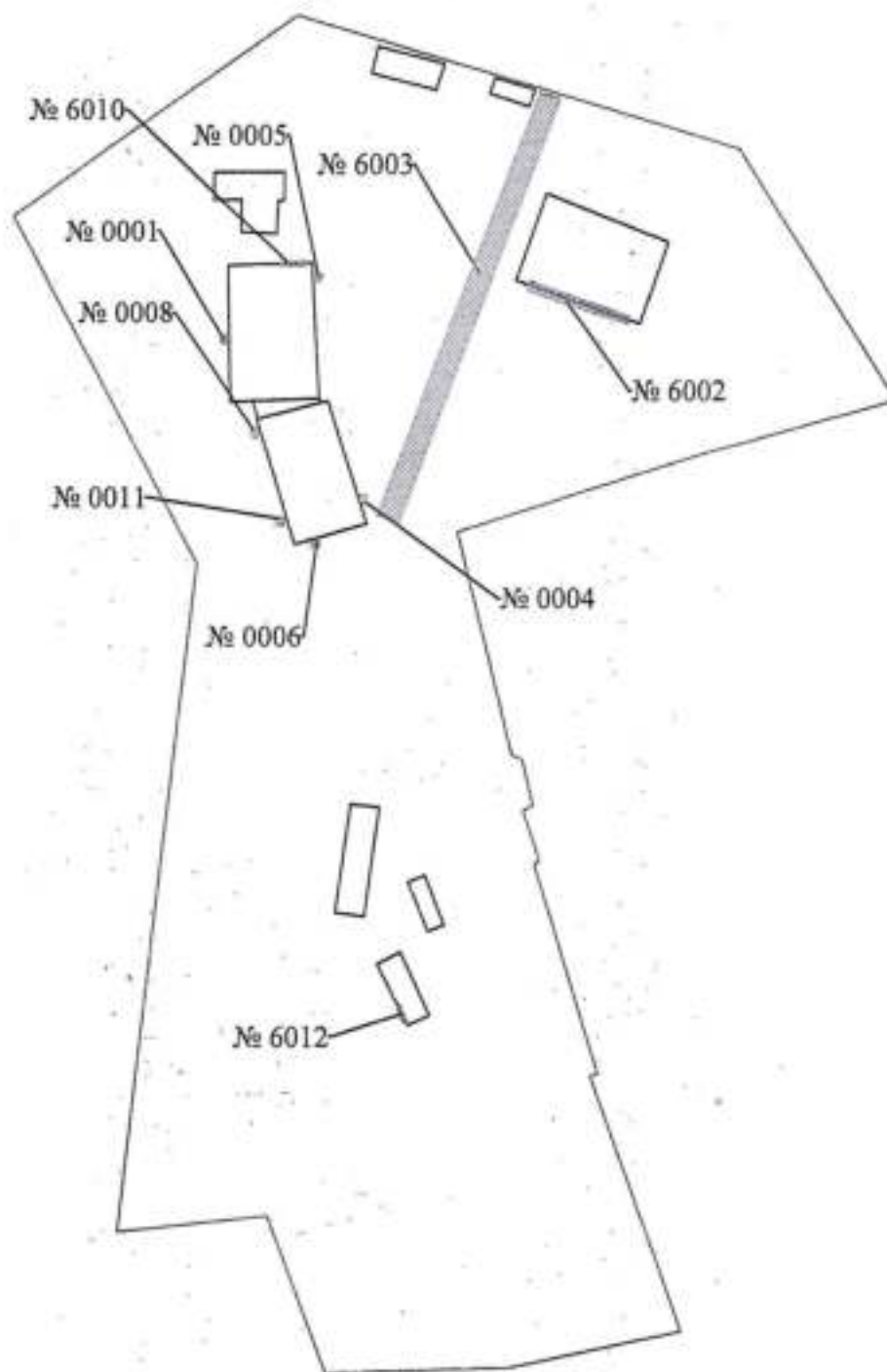


Условные обозначения:

- ▨ Сады, огороды
- ▨ Жилая зона, группа N 01
- ▨ Территория предприятия
- ▨ Здания и сооружения
- ▨ Санитарно-защитная зона, группа N 01
- Расчётные точки, группа N 01
- Расч. прямоугольник N 01



Схема источников ЗВ

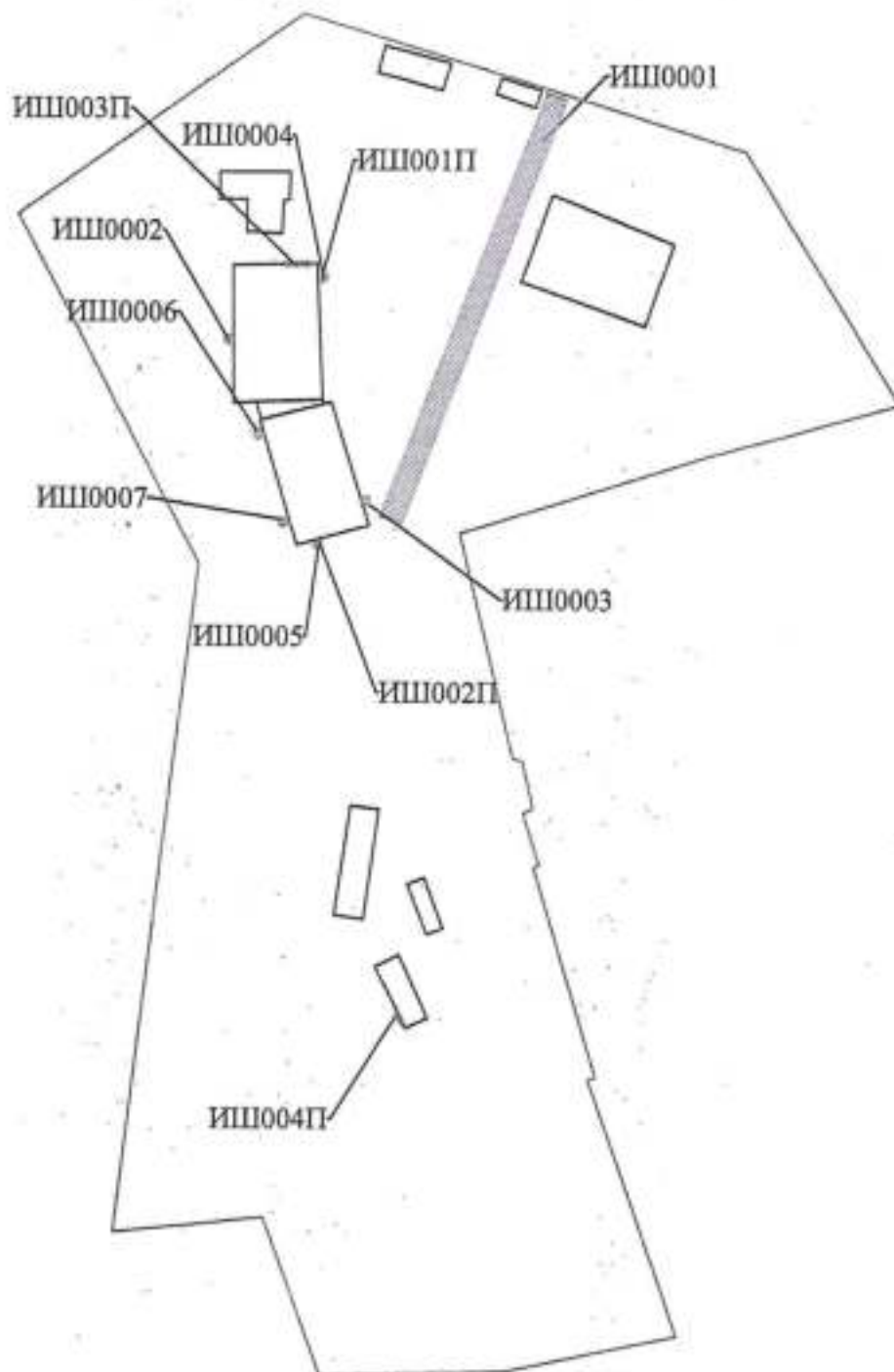


Источники выбросов ЗВ:






- № 0001 - Вент. выброс из гаража №2;
- № 6002 - Гараж №1;
- № 6003 - Внутренний проезд;
- № 0004 - Вент. выброс из аккумуляторной;
- № 0005 - Вент. выброс из сварочного поста;
- № 0006 - Вент. выброс из токарного цеха;
- № 0008 - Вент. выброс из агрегатного цеха;
- № 6010 - Слесарная мастерская;
- № 0011 - Вент. выброс из гаража №3;
- № 6012 - Мастерская группы ПС;

Схема источников шумового воздействия



Источники шумового воздействия:

Условные обозначения:

-  - источник шума;
-  - территория предприятия;
-  - здания, сооружения.

- ИШ0001 - Внутренний проезд;
- ИШ0002 - Вент. выброс из гаража №2;
- ИШ0003 - Вент. выброс из аккумуляторной;
- ИШ0004 - Вент. выброс из сварочного поста;
- ИШ0005 - Вент. выброс из токарного цеха;
- ИШ0006 - Вент. выброс из агрегатного цеха;
- ИШ0007 - Вент. выброс из гаража №3;
- ИШ001П - Проникающий шум из сварочного поста;
- ИШ002П - Проникающий шум из токарного цеха;
- ИШ003П - Проникающий шум из слесарной мастерской;
- ИШ004П - Проникающий шум из мастерской группы ПС.