



**ФЕДЕРАЛЬНАЯ СЛУЖБА ПО НАДЗОРУ В СФЕРЕ ЗАЩИТЫ ПРАВ ПОТРЕБИТЕЛЕЙ И
БЛАГОПОЛУЧИЯ ЧЕЛОВЕКА**

**УПРАВЛЕНИЕ ФЕДЕРАЛЬНОЙ СЛУЖБЫ ПО НАДЗОРУ В СФЕРЕ ЗАЩИТЫ ПРАВ ПОТРЕБИТЕЛЕЙ И
БЛАГОПОЛУЧИЯ ЧЕЛОВЕКА ПО АМУРСКОЙ ОБЛАСТИ**

РЕШЕНИЕ

«14» марта 2022 г.

№ 4

По заявлению **об установлении**, изменении или о прекращении
существования санитарно-защитной зоны

(нужное подчеркнуть)

Акционерное общество «Дальневосточная распределительная сетевая компания»

от 05.03.2022 г. № 4

(наименование заявителя)

Я, руководитель Управления Федеральной службы по надзору в сфере защиты прав потребителей и благополучия человека по Амурской области О.П. Курганова, рассмотрев в порядке пункта 2 статьи 12 Федерального закона от 30.03.1999 № 52-ФЗ «О санитарно-эпидемиологическом благополучии населения» заявление АО «ДРСК» (от 05.03.2022 г. №4) по установлению санитарно-защитной зоны для Базы Ивановского района электрических сетей, филиала акционерного общества «Дальневосточная распределительная сетевая компания» - «Амурские электрические сети» (структурное подразделение «Центральные электрические сети»), по адресу: Амурская область, с. Ивановка, ул. Гагарина, 26, земельные участки с кадастровыми номерами 28:14:011658:5, 28:14:011658:89 и предоставленные документы:

1. Проектная документация «Обоснование размера санитарно-защитной зоны для Акционерного общества «Дальневосточная распределительная сетевая компания» Филиал «Амурские электрические сети». Структурное подразделение «Центральные электрические сети». База Ивановского района электрических сетей, Амурская область, с. Ивановка, ул. Гагарина, 26, земельные участки с кадастровыми номерами 28:14:011658:5, 28:14:011658:89»;

2. Экспертное заключение № 0057/2022 от 15.02.2022 ООО «ЭкспертГрупп» Аттестат аккредитации № RA.RU.710290 от 13.02.2019 г.;

3. Санитарно-эпидемиологическое заключение от 11.09.2020г. №28.22.03.000.Т.000762.09.20 (копия)

УСТАНОВИЛ

Проект санитарно-защитной зоны содержит: сведения о размерах санитарно-защитной зоны; сведения о границах санитарно-защитной зоны (наименования административно-территориальных единиц и графическое описание местоположения границ такой зоны, перечень координат характерных точек этих границ в системе координат, используемой для ведения Единого государственного реестра недвижимости, в том числе в электронном виде, обоснование размеров и границ санитарно-защитной зоны в соответствии с требованиями законодательства в области обеспечения санитарно-эпидемиологического благополучия населения, в том числе с учетом расчетов рассеивания выбросов вредных (загрязняющих) веществ в атмосферном воздухе, физического воздействия на атмосферный воздух и оценки риска для здоровья человека, перечень ограничений использования земельных участков, расположенных в границах санитарно-защитной зоны, обоснование возможности использования земельных участков расположенных в границах санитарно-защитной зоны.

Согласно экспертного заключения № 0057/2022 от 15.02.2022 ООО «ЭкспертГрупп» проектная документация соответствует СанПиН 2.2.1/2.1.1.1200-03 «Санитарно-защитные зоны и санитарная классификация предприятий, сооружений и иных объектов»; СанПиН 1.2.3685-21 «Гигиенические нормативы и требования к обеспечению безопасности и (или) безвредности для человека факторов среды обитания»; СН 2.1.3684-21 «Санитарно-эпидемиологические требования к содержанию территорий городских и сельских поселений, к водным объектам, питьевой воде и питьевому водоснабжению, атмосферному воздуху, почвам, жилым помещениям, эксплуатации производственных, общественных помещений, организации и проведению санитарно-противоэпидемиологических (профилактических) мероприятий».

С учетом вышеизложенного, руководствуясь пунктом 2 статьи 12 Федерального закона от 30.03.1999 № 52-ФЗ «О санитарно-эпидемиологическом благополучии населения»,

РЕШИЛ

1. Установить для базы Ивановского района электрических сетей филиала акционерного общества «Дальневосточная распределительная сетевая компания» - «Амурские электрические сети» (структурное подразделение «Центральные электрические сети»), по адресу: Амурская область, с. Ивановка, ул. Гагарина, 26, **санитарно-защитную зону по границе земельных участков с кадастровыми номерами 28:14:011658:5, 28:14:011658:89**, согласно перечню координат характерных точек и графическому описанию местоположения санитарно-защитной зоны, приведенным в приложении № 1 к настоящему решению, а также перечню координат характерных точек в форме электронного документа (XML-файл) в приложении № 2 к настоящему решению.

Примечание: настоящее Решение об установлении санитарно-защитной зоны не действительно без приложений № 1 и № 2 к настоящему Решению.

Копию настоящего решения в двухдневный срок направить:

1. ФГБУ «ФКП Росреестра» по Амурской области (адрес: 675000, Амурская область, г. Благовещенск, ул. Амурская, д.150);
2. Главе Администрации Ивановского округа Амурской области (адрес: 676930, Амурская область, с. Ивановка, ул. Ленина, д.148).

Руководитель
Управления Роспотребнадзора
по Амурской области



О.П. Курганова

Приложение № 1

к решению руководителя
Управления Роспотребнадзора
по Амурской области

от «14» марта 2022г №4

Сведения о границах санитарно-защитной зоны

Санитарно-защитная зона для базы Ивановского района электрических сетей филиала акционерного общества «Дальневосточная распределительная сетевая компания» - «Амурские электрические сети» (структурное подразделение «Центральные электрические сети»)

Месторасположение Амурская область, с. Ивановка, ул. Гагарина, 26, земельные участки с кадастровыми номерами 28:14:011658:5, 28:14:011658:89 площадью 21391 ± 51 кв.м

Перечень координат характерных (поворотных) точек границ санитарно-защитной зоны в системе координат, используемой для ведения Единого государственного реестра недвижимости (система координат МСК - 28):

Поворотная точка	Координаты X	Координаты Y
n1	464714,17	3321304,91
n2	464712,13	3321313,36
n3	464698,65	3321385,30
n4	464686,19	3321386,17
n5	464661,90	3321405,80
n6	464647,05	3321453,80
n7	464641,01	3321453,10
n8	464567,12	3321418,40
n9	464565,99	3321413,00
n10	464570,15	3321348,89
n11	464572,11	3321321,86
n12	464570,95	3321311,49
n13	464542,44	3321299,69
n14	464540,25	3321277,65
n15	464539,34	3321268,15
n16	464492,54	3321251,30
n17	464501,37	3321225,07
n18	464536,09	3321236,95
n19	464537,18	3321255,94
n20	464542,82	3321258,45
n21	464622,77	3321284,54
n22	464658,69	3321286,19
n23	464714,06	3321299,06

Приложение № 2

к решению руководителя
Управления Роспотребнадзора
по Амурской области

от «14» марта 2022г № 4

Сведения о границах санитарно-защитной зоны в электронном виде

Перечень координат характерных точек границ санитарно-защитной зоны в системе координат, используемой для ведения Единого государственного реестра недвижимости (далее – ЕГРН), в форме электронного документа (XML-файл) для внесения в ЕГРН, представленный АО «ДРСК» на CD-диске (прилагается).

ОПИСАНИЕ МЕСТОРАСПОЛОЖЕНИЯ ГРАНИЦ





Санитарно-защитная зона объекта - база Ивановского района электрических сетей филиала акционерного общества «Дальневосточная распределительная сетевая компания» - «Амурские электрические сети» (структурное подразделение «Центральные электрические сети»), расположенная по адресу Амурская область, с. Ивановка, ул. Гагарина, д.26
(наименование объекта землеустройства)

План границ объекта землеустройства



Условные обозначения

масштаб 1:2000

-  границы устанавливаемой зоны с особыми условиями использования территории
 границы земельных участков и объектов капитального строительства по данным ЕГРН
 граница кадастрового квартала
 28-14-011658 кадастровый номер квартала
 28-14-010658-5 кадастровый номер земельного участка
 ● характеристическая точка объекта землеустройства и её номер



Мизачев М.В.

07.07.2020 г.

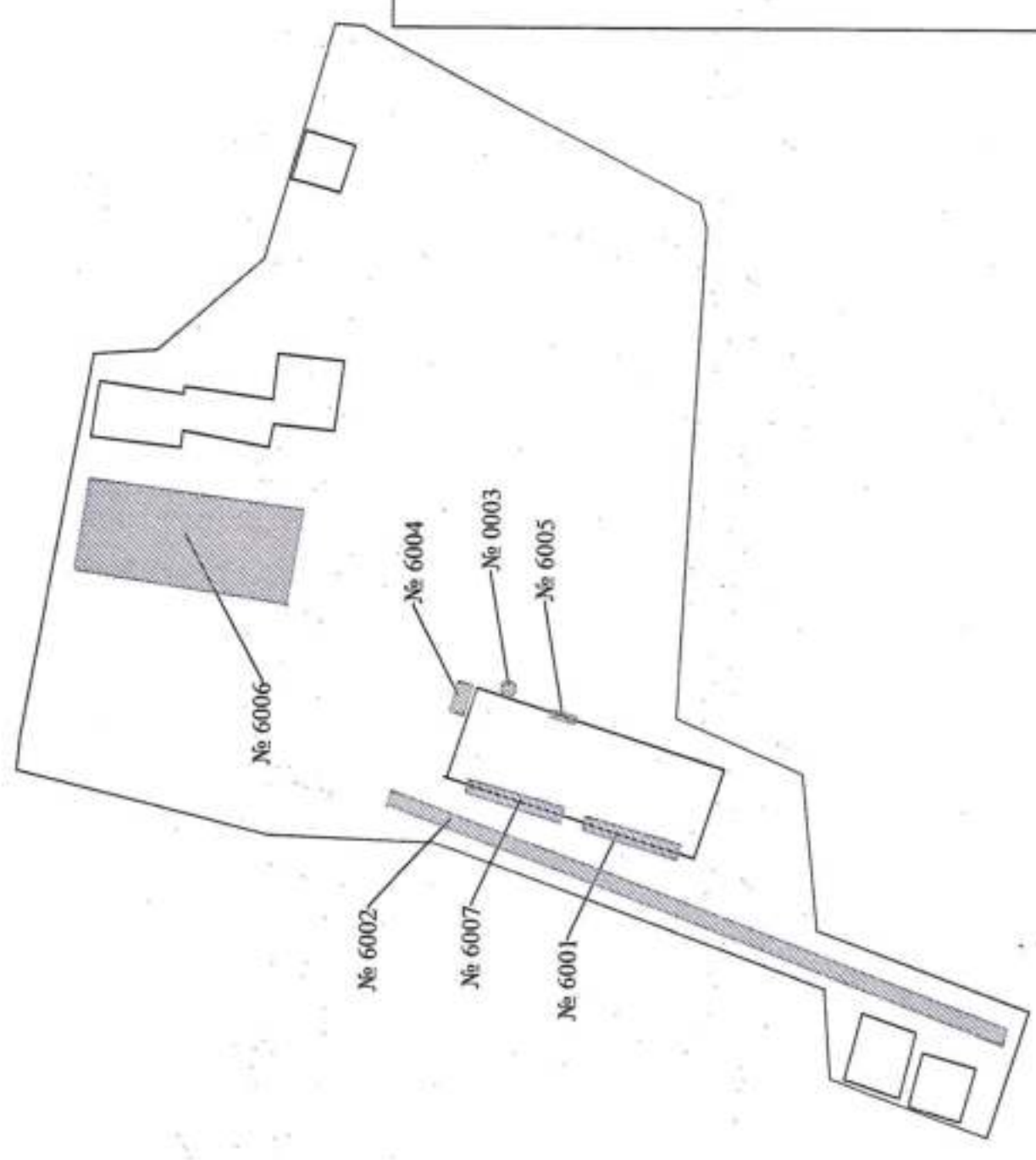
Ситуационный план предприятия с границей СЗЗ и контрольными точками

Город : 071 с. Ивановка
Объект : 0002 База Ивановского РЭС Вар.№ 1
ПК ЭРА v2.5






- Условные обозначения:
- Жилые зоны, группа N 01
 - Территории предприятия
 - Здания и сооружения
 - Санитарно-защитные зоны, группа N 01
 - Расчётные точки, группа N 01
 - Источники шума
 - Расч. прямоугольник N 01

0 10 37м
Масштаб 1:1500

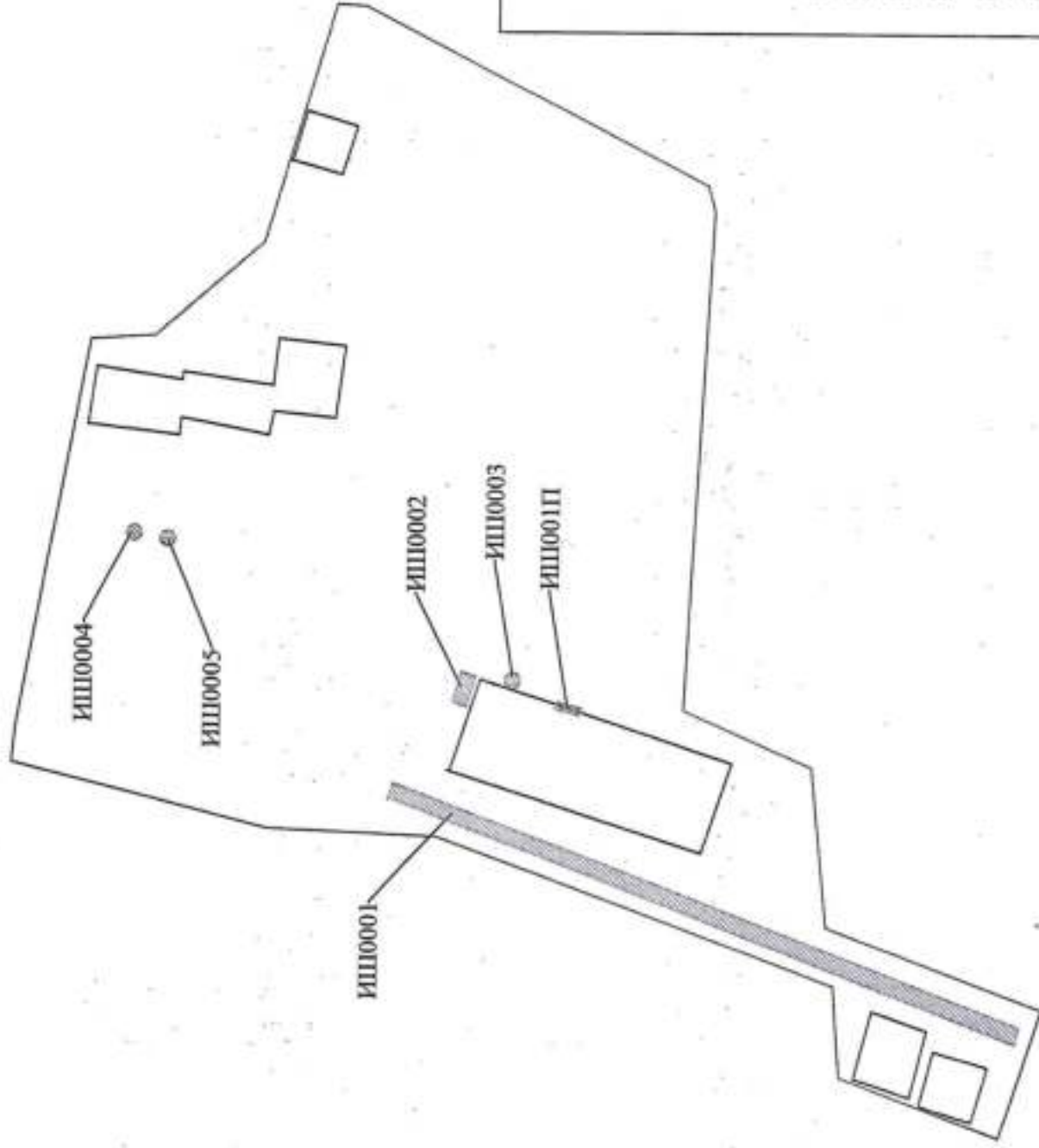


Условные обозначения:

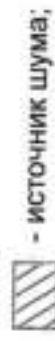
-  - источник выбросов ЗВ;
-  - территория предприятия;
-  - здания, сооружения.

Источники выбросов ЗВ:

- № 6001 - Гараж (гаражный бокс №1);
- № 6002 - Внутренний проезд;
- № 0003 - Вент. выброс из аккумуляторной;
- № 6004 - Сварочный пост;
- № 6005 - Металлообрабатывающие станки;
- № 6006 - Окрасочные работы;
- № 6007 - Гараж (гаражный бокс №2).



Условные обозначения:



- источник шума;



- территория предприятия;



- здания, сооружения.

Источники шума:

ИШ0001 - Внутренний проезд;

ИШ0002 - Сварочные работы;

ИШ0003 - Вент. выброс из аккумуляторной;

ИШ0004 - Силовой трансформатор ТДН-25000/110-У1;

ИШ0005 - Силовой трансформатор ТДН-25000/110-У1;

ИШ001П - Проникающий шум из гаража
(металлообрабатывающие станки).