



**ФЕДЕРАЛЬНАЯ СЛУЖБА ПО НАДЗОРУ В СФЕРЕ ЗАЩИТЫ ПРАВ ПОТРЕБИТЕЛЕЙ И
БЛАГОПОЛУЧИЯ ЧЕЛОВЕКА**

**УПРАВЛЕНИЕ ФЕДЕРАЛЬНОЙ СЛУЖБЫ ПО НАДЗОРУ В СФЕРЕ ЗАЩИТЫ ПРАВ ПОТРЕБИТЕЛЕЙ И
БЛАГОПОЛУЧИЯ ЧЕЛОВЕКА ПО АМУРСКОЙ ОБЛАСТИ**

РЕШЕНИЕ

«17» ноября 2021 г.

№ 34

По заявлению **об установлении**, изменении или о прекращении
существования санитарно-защитной зоны

(нужное подчеркнуть)

Акционерное общество «ННК-Амурнефтепродукт»

от 15.11.2021 г. № 37

(наименование заявителя)

Я, руководитель Управления Федеральной службы по надзору в сфере защиты прав потребителей и благополучия человека по Амурской области О.П. Курганова, рассмотрев в порядке пункта 2 статьи 12 Федерального закона от 30.03.1999 № 52-ФЗ «О санитарно-эпидемиологическом благополучии населения» заявление АО «ННК - Амурнефтепродукт» (от 15.11.2021 г. № 37) по установлению санитарно-защитной зоны для автозаправочной станции №33 в г. Свободном Амурской области и предоставленные документы:

1. Проект «Обоснования размеров санитарно-защитной зоны АО «ННК - Амурнефтепродукт» Автозаправочная станция №33 в г. Свободном Амурской области»;
2. Экспертное заключение № 1005/2021 от 29.10.2021 Орган инспекции ООО «ЭкспертГрупп». Аттестат аккредитации № RA.RU.710290 от 13.02.2019 г»;
3. Экспертное заключение № 0684 от 07.05.2020 ФБУЗ «Центр гигиены и эпидемиологии в Амурской области» Аттестат аккредитации № RA.RU.710054 от 29.05.2015г.
4. Санитарно - эпидемиологическое заключение от 28.05.2020г. №28.22.03.000.Т.000475.05.20 (копия).

УСТАНОВИЛ

Проект санитарно-защитной зоны содержит: сведения о размерах санитарно-защитной зоны; сведения о границах санитарно-защитной зоны (наименования административно-территориальных единиц и графическое описание местоположения границ такой зоны, перечень координат характерных точек этих границ в системе координат, используемой для ведения Единого государственного реестра

недвижимости, в том числе в электронном виде, обоснование размеров и границ санитарно-защитной зоны в соответствии с требованиями законодательства в области обеспечения санитарно-эпидемиологического благополучия населения, в том числе с учетом расчетов рассеивания выбросов вредных (загрязняющих) веществ в атмосферном воздухе, физического воздействия на атмосферный воздух и оценки риска для здоровья человека, перечень ограничений использования земельных участков, расположенных в границах санитарно-защитной зоны, обоснование возможности использования земельных участков расположенных в границах санитарно-защитной зоны.

Согласно экспертного заключения № 1005/2021 от 29.10.2021 Орган инспекции ООО «ЭкспертГрупп» проектная документация соответствует СанПиН 2.2.1/2.1.1.1200-03 «Санитарно-защитные зоны и санитарная классификация предприятий, сооружений и иных объектов»; СанПиН 2.1.3684-21 "Санитарно-эпидемиологические требования к содержанию территорий городских и сельских поселений, к водным объектам, питьевой воде и питьевому водоснабжению, атмосферному воздуху, почвам, жилым помещениям, эксплуатации производственных, общественных помещений, организации и проведению санитарно-противоэпидемических (профилактических) мероприятий" (утв. Постановлением Главного государственного санитарного врача РФ от 28.01.2021 N 3 (ред. от 26.06.2021); СанПиН 1.2.3685-21 "Гигиенические нормативы и требования к обеспечению безопасности и (или) безвредности для человека факторов среды обитания" (утв. Постановлением Главного государственного санитарного врача РФ от 28.01.2021 N 2).

С учетом вышеизложенного, руководствуясь пунктом 2 статьи 12 Федерального закона от 30.03.1999 № 52-ФЗ «О санитарно-эпидемиологическом благополучии населения»,

РЕШИЛ

Установить для автозаправочной станции (АЗС) №33 АО «ННК - Амурнефтепродукт» по адресу: Амурская область, г. Свободный, границы которого образованы земельным участком с кадастровым номером: 28:05:010612:1 площадью 1874 ± 15 кв.м, санитарно-защитную зону по границе земельного участка согласно перечню координат характерных точек и графическому описанию местоположения санитарно-защитной зоны, приведенным в приложении № 1 к настоящему решению, а также перечню координат характерных точек в форме электронного документа (XML-файл) в приложении № 2 к настоящему решению в границах площадки объекта.

Примечание: настоящее Решение об изменении санитарно-защитной зоны не действительно без приложений № 1 и № 2 к настоящему Решению.

Копию настоящего решения в двухдневный срок направить:

1. ФГБУ «ФКП Росреестра» по Амурской области (адрес: 675000, Амурская область, г. Благовещенск, ул. Амурская, д.150);
2. Главе МО «город Свободный» Амурской области (адрес: 676450, Амурская область, г. Свободный, ул. 50 лет Октября, 14).

Руководитель
Управления Роспотребнадзора
по Амурской области



О.П. Курганова

Приложение № 1

к решению руководителя
Управления Роспотребнадзора
по Амурской области

от «17» ноября 2021г № 34

Сведения о границах санитарно-защитной зоны

Санитарно-защитная зона для автозаправочной станции (АЗС) №33 АО «ННК - Амурнефтепродукт» по адресу: Амурская область, г. Свободный.

Местоположение: границы которого образованы земельным участком с кадастровым номером: 28:05:010612:1 площадью 1874 ± 15 кв.м.

Перечень координат характерных (поворотных) точек границ санитарно-защитной зоны в системе координат, используемой для ведения Единого государственного реестра недвижимости (система координат МСК - 28):

Поворотная точка	Координаты X	Координаты Y
н1	578662,14	3328124,57
н2	578649,39	3328161,12
н3	578619,32	3328153,01
н4	578614,38	3328146,87
н5	578610,68	3328129,17
н6	578636,25	3328107,37
н7	578645,04	3328105,06

Приложение № 2


к решению руководителя
Управления Роспотребнадзора
по Амурской области

от «17» ноября 2021г № 34

Сведения о границах санитарно-защитной зоны в электронном виде






Перечень координат характерных точек границ санитарно-защитной зоны в системе координат, используемой для ведения Единого государственного реестра недвижимости (далее – ЕГРН), в форме электронного документа (XML-файл) для внесения в ЕГРН, представленный АО «ННК -Амурнефтепродукт» на CD-диске (прилагается).

ОПИСАНИЕ МЕСТОРАСПОЛОЖЕНИЯ ГРАНИЦ
Санитарно-защитная зона АЗС № 33
расположенной по адресу: Амурская область, г.Свободный
План границ объекта землеустройства



Условные обозначения

масштаб 1:1322

-  границы устанавливаемой зоны с особыми условиями использования территории
-  границы земельных участков по данным ЕГРН
-  границы ОКС по данным ЕГРН
-  границы зон с особыми условиями использования территорий
-  граница кадастрового квартала

28:05:010612 кадастровый номер квартала

28:01:210344:16 кадастровый номер объекта недвижимости


н1 - характерная точка объекта землеустройства и её номер



Мигачев М.В.


12.02.2020 г.

Карты-схема радиолокационной обстановки гидроизл. и источников шума.



- территория промплощадки
- 1-5 - источники выбросов
- 1-6 - источники шума

Ситуационный план размещения площадки с нанесением территории предприятия, контрольных точек, границы расчетной санитарно-защитной зоны, источников выбросов АЗС № 33 АО "ННК-Амурнефтепродукт" в г. Свободном.



УСЛОВНЫЕ ОБОЗНАЧЕНИЯ:

- ▲ контрольная точка №1
- ▲ контрольная точка №2
- санитарно защитная зона
- ▨ Жилая зона, группа N 01
- Территория предприятия
- ▨ Источники загрязнения
- Расч. прямоугольник N 01

№ источника выбросов	Наименование источника выбросов
6001	Резервуары, ТРК с бензином Аи - 92, 95, 98
6002	Резервуары, ТРК с ДТ
6003	Нефтеловушка
6004	ДВС автотранспорта



