



**ФЕДЕРАЛЬНАЯ СЛУЖБА ПО НАДЗОРУ В СФЕРЕ ЗАЩИТЫ ПРАВ ПОТРЕБИТЕЛЕЙ И
БЛАГОПОЛУЧИЯ ЧЕЛОВЕКА**

**УПРАВЛЕНИЕ ФЕДЕРАЛЬНОЙ СЛУЖБЫ ПО НАДЗОРУ В СФЕРЕ ЗАЩИТЫ ПРАВ ПОТРЕБИТЕЛЕЙ И
БЛАГОПОЛУЧИЯ ЧЕЛОВЕКА ПО АМУРСКОЙ ОБЛАСТИ**

РЕШЕНИЕ

«22» октября 2020 г.

№ 17

По заявлению об установлении, изменении или о прекращении
существования санитарно-защитной зоны
(нужное подчеркнуть)
Акционерное общество «ННК-Амурнефтепродукт» от 12.10.2020 г. № 18
(наименование заявителя)

Я, руководитель Управления Федеральной службы по надзору в сфере защиты прав потребителей и благополучия человека по Амурской области О.П. Курганова, рассмотрев в порядке пункта 2 статьи 12 Федерального закона от 30.03.1999 № 52-ФЗ «О санитарно-эпидемиологическом благополучии населения» заявление АО «ННК-Амурнефтепродукт» (от 12.10.2020 г. №18) по установлению санитарно-защитной зоны для нефтебазы в г. Белогорске Амурской области и предоставленные документы:

1. Проект «Обоснования размеров санитарно-защитной зоны Акционерного Общества «ННК-Амурнефтепродукт» Нефтебаза в г. Белогорске Амурской области»;
2. Экспертное заключение № 675-Э от 14.02.2019 ООО «СанГиК». Аттестат аккредитации органа инспекции № RA.RU.710097 от 06.10.2015г.;
3. Экспертное заключение № 0213/2020 от 05.03.2020 ООО «ЭкспертГрупп». Аттестат аккредитации № RA.RU.710290 от 13.02.2019г
4. Санитарно - эпидемиологическое заключение от 26.03.2019г. №28.22.03.000.Т.000115.03.19 (копия).

УСТАНОВИЛ

Проект санитарно-защитной зоны содержит: сведения о размерах санитарно-защитной зоны; сведения о границах санитарно-защитной зоны (наименования административно-территориальных единиц и графическое описание местоположения границ такой зоны, перечень координат характерных точек этих границ в системе координат, используемой для ведения Единого государственного реестра недвижимости, в том числе в электронном виде, обоснование размеров и границ санитарно-защитной зоны в соответствии с требованиями законодательства в области обеспечения санитарно-эпидемического благополучия населения, в том числе с

учетом расчетов рассеивания выбросов вредных (загрязняющих) веществ в атмосферном воздухе, физического воздействия на атмосферный воздух и оценки риска для здоровья человека, перечень ограничений использования земельных участков, расположенных в границах санитарно-защитной зоны, обоснование возможности использования земельных участков расположенных в границах санитарно-защитной зоны.

Согласно экспертного заключения экспертного заключения № 0213/2020 от 05.03.2020 ООО «ЭкспертГрупп» проектная документация соответствует СанПиН 2.2.1/2.1.1.1200-03 «Санитарно-защитные зоны и санитарная классификация предприятий, сооружений и иных объектов»; СанПиН 2.1.6.1032-01 «Гигиенические требования к обеспечению качества атмосферного воздуха населенных мест»; СН 2.2.4/2.1.8.562-96 «Шум на рабочих местах, в помещениях жилых, общественных зданий и на территории жилой застройки». СН 2.2.4/2.1.8.562-96 «Шум на рабочих местах, в помещениях жилых, общественных зданий и на территории жилой застройки». ГН 2.1.6.3492-17 «Предельно допустимые концентрации (ПДК) загрязняющих веществ в атмосферном воздухе городских и сельских поселений»; ГН 2.1.6.2309-07 «Ориентировочные безопасные уровни воздействия (ОБУВ) загрязняющих веществ в атмосферном воздухе населенных мест».

С учетом вышеизложенного, руководствуясь пунктом 2 статьи 12 Федерального закона от 30.03.1999 № 52-ФЗ «О санитарно-эпидемиологическом благополучии населения»,

РЕШИЛ

1. Установить для нефтебазы АО «ННК-Амурнефтепродукт», расположенной по адресу: Амурская область, г. Белогорск, ул. Матросская, 62, границы которого образованы земельным участком с кадастровым номером: 28:02:000555:8 площадью 64479±178 кв.м, санитарно-защитную зону размером: **40 метров в юго-восточном направлении, по всем остальным направлениям - по границе контура объекта**, с границей согласно перечню координат характерных точек и графическому описанию местоположения санитарно-защитной зоны, приведенным в приложении № 1 к настоящему решению, а также перечню координат характерных точек в форме электронного документа (XML-файл) в приложении № 2 к настоящему решению в границах площадки объекта.

Примечание: настоящее Решение об установлении санитарно-защитной зоны не действительно без приложений № 1 и № 2 к настоящему Решению.

Копию настоящего решения в двухдневный срок направить:

1. ФГБУ «ФКП Росреестра» по Амурской области (адрес: 675000, Амурская область, г. Благовещенск, ул. Амурская, д.150);
2. Администрацию г. Белогорска Амурской области (адрес: 676850, Амурская область, г. Белогорск, ул. Гагарина, 2).

Руководитель
Управления Роспотребнадзора
по Амурской области



О.П. Курганова

Приложение № 1

к решению руководителя
Управления Роспотребнадзора
по Амурской области

от «22» октября 2020г № 17

Сведения о границах санитарно-защитной зоны

Санитарно-защитная зона для нефтебазы АО «ННК-Амурнефтепродукт», расположенной по адресу: Амурская область, г. Белогорск, ул. Матросская, 62, границы которого образованы земельным участком с кадастровым номером: 28:02:000555:8 площадью 64479±178 кв.м.

Перечень координат характерных (поворотных) точек границ санитарно-защитной зоны в системе координат, используемой для ведения Единого государственного реестра недвижимости (система координат МСК - 28):

Поворотная точка	Координаты X	Координаты Y
н1	525911.50	3355680.90
н2	525870.10	3355727.30
н3	525839.12	3355757.08
н4	525821.10	3355774.40
н5	525806.70	3355789.20
н6	525807.70	3355790.10
н7	525797.60	3355801.80
н8	525796.40	3355801.10
н9	525773.90	3355823.10
н10	525765.40	3355825.20
н11	525703.98	3355787.13
н12	525683.18	3355794.58
н13	525662.26	3355796.93
н14	525644.90	3355795.23
н15	525633.35	3355790.02
н16	525614.54	3355774.13
н17	525601.62	3355757.44
н18	525587.04	3355732.29
н19	525578.58	3355708.31
н20	525567.90	3355671.00
н21	525569.30	3355651.20
н22	525562.00	3355643.60
н23	525568.00	3355616.90

Н24	525593.50	3355631.50
Н25	525610.00	3355644.00
Н26	525630.30	3355659.80
Н27	525645.00	3355674.00
Н28	525714.20	3355749.00
Н29	525718.80	3355744.50
Н30	525648.70	3355669.60
Н31	525633.70	3355656.00
Н32	525626.83	3355650.24
Н33	525648.48	3355619.68
Н34	525635.73	3355609.63
Н35	525703.50	3355520.50
Н36	525668.60	3355491.50
Н37	525692.10	3355462.50
Н38	525907.70	3355671.60
Н39	525908.20	3355674.70

Приложение № 2

к решению руководителя
Управления Роспотребнадзора
по Амурской области

от «22» октября 2020г № 17

Сведения о границах санитарно-защитной зоны в электронном виде



Перечень координат характерных точек границ санитарно-защитной зоны в системе координат, используемой для ведения Единого государственного реестра недвижимости (далее – ЕГРН), в форме электронного документа (XML-файл) для внесения в ЕГРН, представленный АО «ННК-Амурнефтепродукт» на CD-диске (прилагается).

ОПИСАНИЕ МЕСТОРАСПОЛОЖЕНИЯ ГРАНИЦ
Санитарно-защитная зона нефтебазы
 расположенной по адресу: Амурская область, г. Белогорск, ул. Матросская 62

План границ объекта землеустройства



Условные обозначения масштаб 1:6000

- _____ границы устанавливаемой зоны с особыми условиями использования территории
-  границы земельных участков по данным ЕГРН
-  границы ОКС по данным ЕГРН
- _____ границы зон с особыми условиями использования территорий
- _____ граница кадастрового квартала


28:01:210344 кадастровый номер квартала

28:01:210344:16 кадастровый номер объекта недвижимости

№7 - характерная точка объекта землеустройства и её номер



Мигачев М.В. _____ 03.08.2018 г.



- территория промышленности



- жилая зона



- земли садов и огородов



расчетная СЗЗ



- контрольные точки