



**ФЕДЕРАЛЬНАЯ СЛУЖБА ПО НАДЗОРУ В СФЕРЕ ЗАЩИТЫ ПРАВ ПОТРЕБИТЕЛЕЙ И
БЛАГОПОЛУЧИЯ ЧЕЛОВЕКА**

**УПРАВЛЕНИЕ ФЕДЕРАЛЬНОЙ СЛУЖБЫ ПО НАДЗОРУ В СФЕРЕ ЗАЩИТЫ ПРАВ ПОТРЕБИТЕЛЕЙ И
БЛАГОПОЛУЧИЯ ЧЕЛОВЕКА ПО АМУРСКОЙ ОБЛАСТИ**

РЕШЕНИЕ

«23» сентября 2019 г.

№ 19

По заявлению **об установлении**, изменении или о прекращении
существования санитарно-защитной зоны

(нужное подчеркнуть)

Общество с ограниченной ответственностью «АмурЭкоРесурс»

от 13.09.2019 г. № 39

(наименование заявителя)

Я, временно исполняющая обязанности руководителя Управления Федеральной службы по надзору в сфере защиты прав потребителей и благополучия человека по Амурской области А.А. Перепелица, рассмотрев в порядке пункта 2 статьи 12 Федерального закона от 30.03.1999 № 52-ФЗ «О санитарно-эпидемиологическом благополучии населения» заявление ООО «АмурЭкоРесурс» (от 13.09.2019 г. №39) по установлению санитарно-защитной зоны для комплекса по переработке промышленных отходов, Амурская область, г. Белогорск, ул. Фрунзе, земельный участок с кадастровым номером №28:02:000251:74 и предоставленные документы:

1. Проект «Обоснования размера санитарно-защитной зоны (расчетная СЗЗ) для ООО «АмурЭкоРесурс». Комплекс по переработке промышленных отходов, Амурская область, г. Белогорск, ул. Фрунзе, земельный участок с кадастровым номером №28:02:000251:74»;
2. Экспертное заключение № 0259/2019 от 16.08.2019 Орган инспекции. ООО «ЭкспертГрупп». Аттестат аккредитации № RA.RU.710290 от 13.02.2019г.;
3. Санитарно-эпидемиологическое заключение №28.22.03.000.Т.000374.09.19 от 09.09.2019г. (копия).

УСТАНОВИЛ

Проект санитарно-защитной зоны содержит: сведения о размерах санитарно-защитной зоны; сведения о границах санитарно-защитной зоны (наименования административно-территориальных единиц и графическое описание местоположения границ такой зоны, перечень координат характерных точек этих границ в системе координат, используемой для ведения Единого государственного реестра

недвижимости, в том числе в электронном виде, обоснование размеров и границ санитарно-защитной зоны в соответствии с требованиями законодательства в области обеспечения санитарно-эпидемиологического благополучия населения, в том числе с учетом расчетов рассеивания выбросов вредных (загрязняющих) веществ в атмосферном воздухе, физического воздействия на атмосферный воздух и оценки риска для здоровья человека, перечень ограничений использования земельных участков, расположенных в границах санитарно-защитной зоны, обоснование возможности использования земельных участков расположенных в границах санитарно-защитной зоны.

Согласно экспертного заключения № 0259/2019 от 16.08.2019 Орган инспекции. ООО «ЭкспертГрупп» проектная документация соответствует СанПиН 2.2.1/2.1.1.1200-03 «Санитарно-защитные зоны. Полигон и санитарная классификация предприятий, сооружений и иных объектов»; СанПиН 2.1.6.1032-01 «Гигиенические требования к обеспечению качества атмосферного воздуха населенных мест»; СН 2.2.4/2.1.8.562-96 «Шум на рабочих местах, в помещениях жилых, общественных зданий и на территории жилой застройки». ГН 2.1.6.3492-17 «Предельно допустимые концентрации (ПДК) загрязняющих веществ в атмосферном воздухе городских и сельских поселений»; ГН 2.1.6.2309-07 «Ориентировочные безопасные уровни воздействия (ОБУВ) загрязняющих веществ в атмосферном воздухе населенных мест».

С учетом вышеизложенного, руководствуясь пунктом 2 статьи 12 Федерального закона от 30.03.1999 № 52-ФЗ «О санитарно-эпидемиологическом благополучии населения»,

РЕШИЛ

1. Установить для комплекса по переработке промышленных отходов, Амурская область, г. Белогорск, земельный участок с кадастровым номером №28:02:000251:74 площадью 94533 ± 62 кв.м, санитарно-защитную зону с границей согласно перечню координат характерных точек и графическому описанию местоположения санитарно-защитной зоны, приведенным в приложении № 1 к настоящему решению, а также перечню координат характерных точек в форме электронного документа (XML-файл) в приложении № 2 к настоящему решению в границах площадки объекта.

2. Установить ограничения использования земельного участка, расположенного в границах площадки объекта:

- размещение жилой застройки, объектов образовательного и медицинского назначения, спортивных сооружений открытого типа, организаций отдыха детей и их оздоровления, зон рекреационного назначения и для ведения дачного хозяйства и садоводства;

- размещение объектов для производства и хранения лекарственных средств, объектов пищевых отраслей промышленности, оптовых складов продовольственного сырья и пищевой продукции, комплексов водопроводных сооружений для подготовки и хранения питьевой воды, использования земельных участков в целях производства, хранения и переработки сельскохозяйственной продукции, предназначенной для дальнейшего использования в качестве пищевой продукции.

Примечание: настоящее Решение об изменении санитарно- защитной зоны не действительно без приложений № 1 и № 2 к настоящему Решению.

Копию настоящего решения в двухдневный срок направить:

1. ФГБУ «ФКП Росреестра» по Амурской области (адрес: 675000, Амурская область, г. Благовещенск, ул. Амурская, д.150);
2. Администрацию г. Белогорска Амурской области (адрес: 676246 Амурская область, г. Зея, ул. Мухина, 217.);
3. Начальнику ТО Роспотребнадзора в городе Зее, Зейском и Магдагачинском районах (для сведения).

Врио руководителя
Управления Роспотребнадзора
по Амурской области



А.А. Перепелица

Сведения о границах санитарно-защитной зоны

Санитарно-защитная зона для комплекса по переработке промышленных отходов, Амурская область, г. Белогорск, земельный участок с кадастровым номером №28:02:000251:74 площадью 94533 ± 62 кв.м. Перечень координат характерных (поворотных) точек границ санитарно-защитной зоны в системе координат, используемой для ведения Единого государственного реестра недвижимости (система координат МСК - 28):

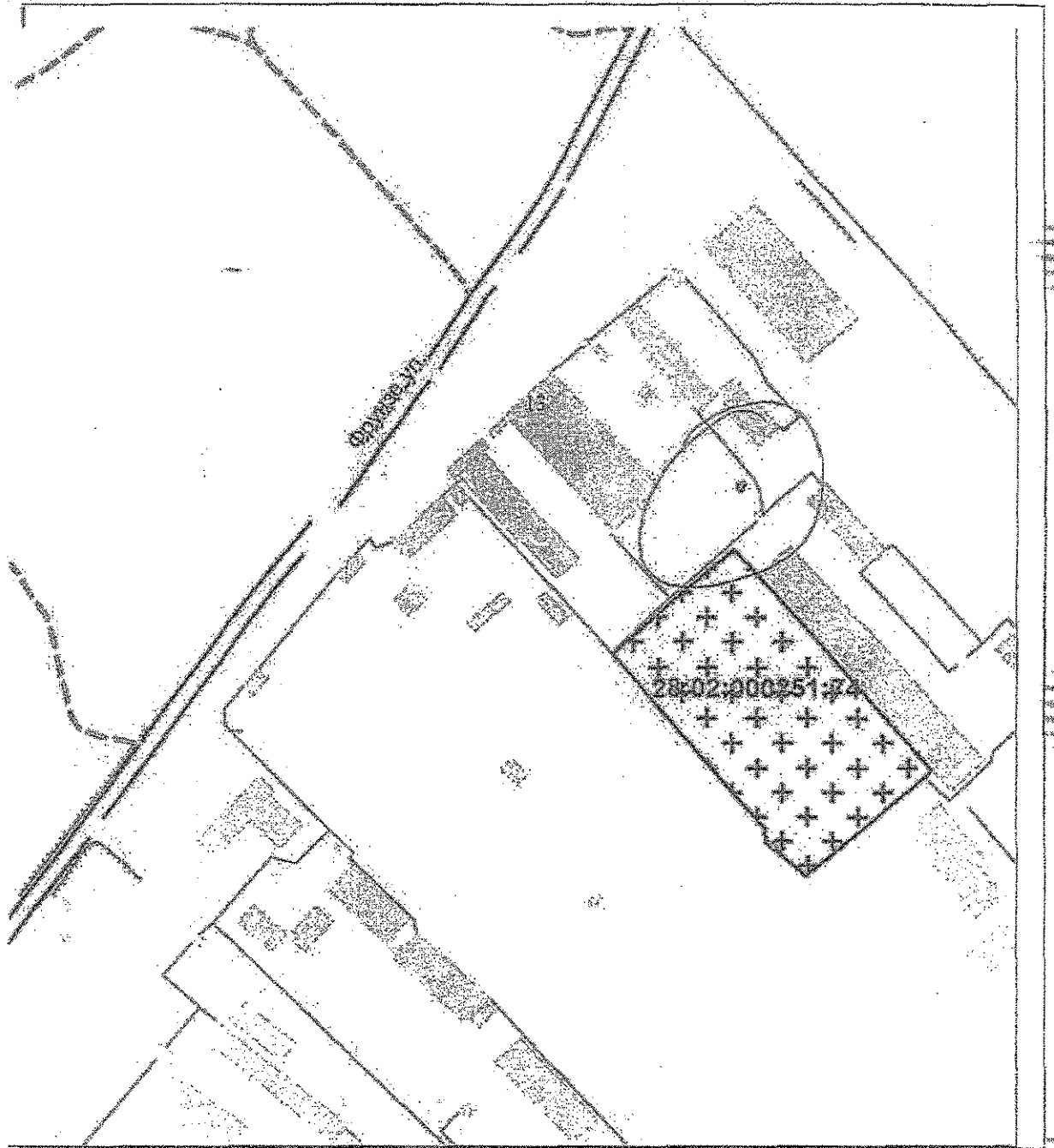
Поворотная точка	Координаты X	Координаты Y
1	522924.01	3357410.69
2	522874.01	3357397.30
3	522747.03	3357374.52
4	522789.82	3357305.52
5	522780.20	3357291.70
6	522766.80	3357241.70
7	522780.20	3357191.70
8	522799.18	3357168.03
9	522721.06	3357147.94
10	522838.68	3357135.01
11	522842.22	3357133.91
12	522895.76	3357085.96
13	522904.69	3357077.84
14	522908.25	3357074.75
15	522924.82	3357061.04
16	522938.56	3357051.49
17	522988.56	3357038.10
18	523038.56	3357051.49
19	523063.15	3357071.49
20	523090.84	3357102.50
21	523120.57	3357134.99
22	523133.40	3357152.50
23	523146.80	3357202.50
24	523133.40	3357252.50
25	523112.91	3357277.53
26	522990.12	3357385.72
27	522974.01	3357397.30
1	522924.01	3357410.69

Приложение № 2
к решению руководителя
Управления Роспотребнадзора по
Амурской области
от «23» сентября 2019г № 29

Сведения о границах санитарно-защитной зоны в электронном виде


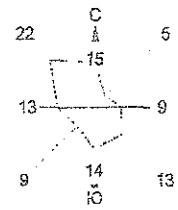
Перечень координат характерных точек границ санитарно-защитной зоны в системе координат, используемой для ведения Единого государственного реестра недвижимости (далее – ЕГРН), в форме электронного документа (XML-файл) для внесения в ЕГРН, представленный ООО «АмуЭкоРесурс» на CD-диске (прилагается).

СХЕМА
расположения земельного участка по ул. Фрунзе,
кн 28:02:000251:74



Карта-схема расчетной СЗЗ с указанием контрольных точек

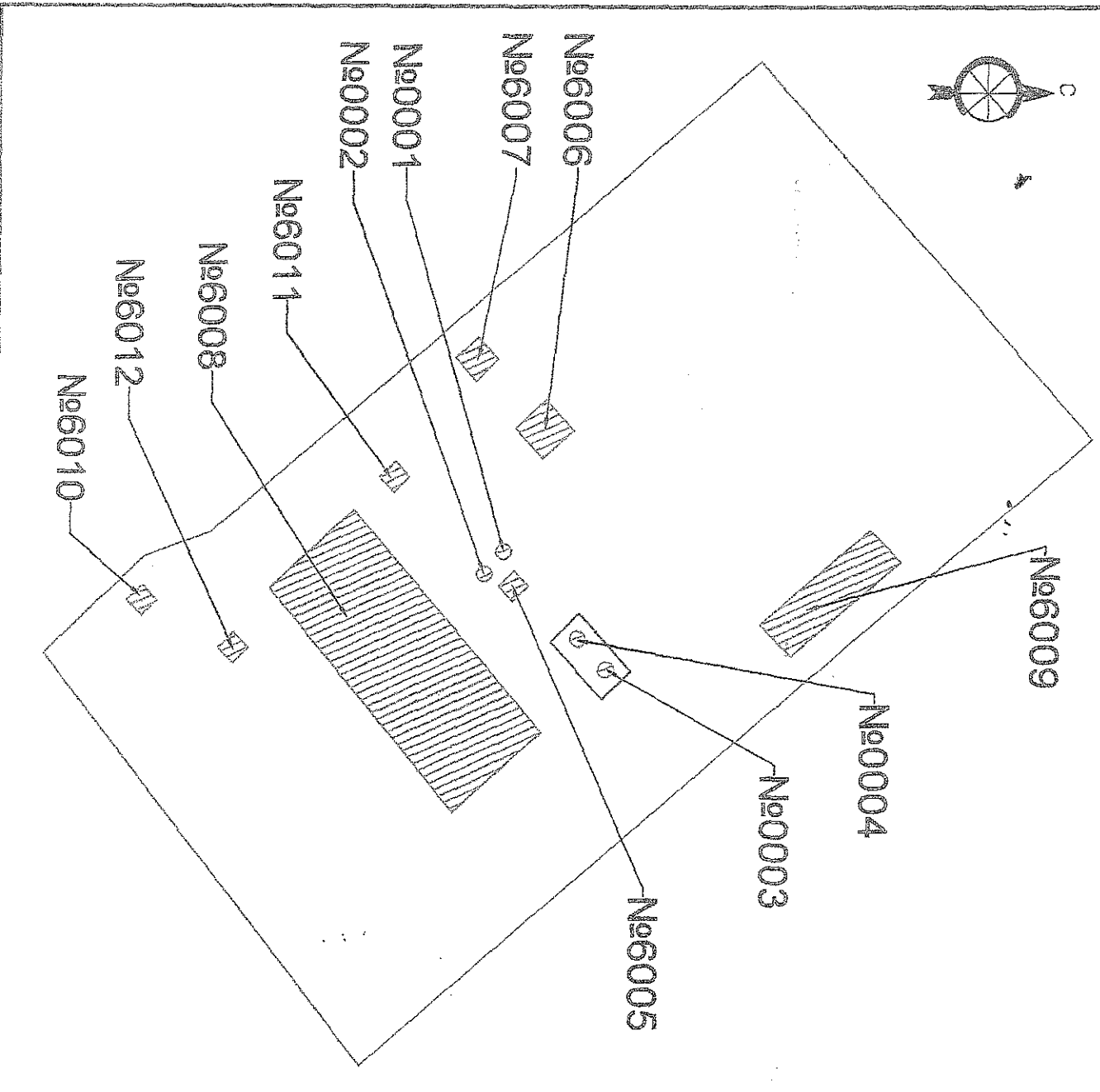
Город : 006 г. Белогорск
 Объект : 0001 ООО "АмурЭкоРесурс" Комплекс по переработке промышленных отходов Вар.№ 1
 ПК ЭРА v2.5






- Условные обозначения:
- Территория предприятия
 - ▨ Здания и сооружения
 - ▭ Санитарно-защитные зоны, группа N 01
 - ▲ Расчетные точки, группа N 90
 - Расч. прямоугольник N 01

Карта-схема производственной площадки предприятия

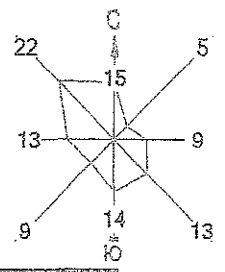
Приложение 1



Условные обозначения

-  - источник выбросов ЗВ;
-  - территория предприятия;
-  - помещение под установку РОСА-3000;
- №60001 - дымовая труба №1 установки ФОРТАН-2;
- №60002 - дымовая труба №2 установки ФОРТАН-2;
- №60003 - дымовая труба установки РОСА-3000;
- №60004 - производственное сооружение установки РОСА-3000;
- №60005 - емкость пиролизного масла установки ФОРТАН-2;
- №60006 - склад угля;
- №60007 - склад шлака;
- №60008 - автопроезд;
- №60009 - стойка автотранспорта;
- №6010 - нефтеловушка;
- №6011 - площадка слива масел;
- №6012 - площадка налива масел.

Город : 006 г. Белогорск
 Объект : 0001 ООО "АмурЭкоРесурс" Комплекс по переработке промышленных отходов
 Вар.№ 1
 ПК ЭРА v2.5, Модель: Расчет уровней шума
 N010 Экв. уровень шума

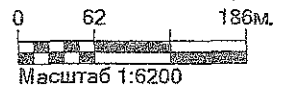


Условные обозначения:

- Жилые зоны, группа N 01
- Территория предприятия
- ▨ Здания и сооружения
- ▤ Санитарно-защитные зоны, группа N 01
- ▲ Расчётные точки, группа N 90
- Расч. прямоугольник N 01

Изофоны в дБ

- ▨ 48.850 дБ
- ▨ 55.0 дБ
- ▨ 64.650 дБ
- ▨ 74.290 дБ
- ▨ 83.590 дБ



Макс уровень шума 83.94 дБ(А) достигается в точке x= 620 y= 610
 Расчетный прямоугольник № 1, ширина 1000 м, высота 1000 м,
 шаг расчетной сетки 10 м, количество расчетных точек 101*101