



**ФЕДЕРАЛЬНАЯ СЛУЖБА ПО НАДЗОРУ В СФЕРЕ ЗАЩИТЫ ПРАВ ПОТРЕБИТЕЛЕЙ И
БЛАГОПОЛУЧИЯ ЧЕЛОВЕКА**

**УПРАВЛЕНИЕ ФЕДЕРАЛЬНОЙ СЛУЖБЫ ПО НАДЗОРУ В СФЕРЕ ЗАЩИТЫ ПРАВ ПОТРЕБИТЕЛЕЙ И
БЛАГОПОЛУЧИЯ ЧЕЛОВЕКА ПО АМУРСКОЙ ОБЛАСТИ**

РЕШЕНИЕ

«06» сентября 2019 г.

№ 28

По заявлению **об установлении**, изменении или о прекращении
существования санитарно-защитной зоны

(нужное подчеркнуть)

Акционерное общество «ННК-Амурнефтепродукт»

от 19.08.2019 г. № 36

(наименование заявителя)

Я, руководитель Управления Федеральной службы по надзору в сфере защиты прав потребителей и благополучия человека по Амурской области О.П. Курганова, рассмотрев в порядке пункта 2 статьи 12 Федерального закона от 30.03.1999 № 52-ФЗ «О санитарно-эпидемиологическом благополучии населения» заявление АО «ННК-Амурнефтепродукт» (от 19.08.2019 г. №36) по установлению санитарно-защитной зоны для автозаправочной станции № 68 (АЗС-68), расположенной по адресу: Амурская область, г. Благовещенск, ул. Чайковского и предоставленные документы:

1. Проект «Проект обоснования размеров санитарно-защитной зоны. Акционерного Общества «ННК-Амурнефтепродукт»»;
2. Экспертное заключение № 692-Э от 14.02.2019 ООО «СанГиК». Аттестат аккредитации органа инспекции № RA.RU.710097 от 06.10.2015г.;
3. Санитарно - эпидемиологическое заключение от 26.03.2019г. №28.22.03.000.Т.000113.03.19 (копия).

УСТАНОВИЛ

Проект санитарно-защитной зоны содержит: сведения о размерах санитарно-защитной зоны; сведения о границах санитарно-защитной зоны (наименования административно-территориальных единиц и графическое описание местоположения границ такой зоны, перечень координат характерных точек этих границ в системе координат, используемой для ведения Единого государственного реестра недвижимости, в том числе в электронном виде, обоснование размеров и границ санитарно-защитной зоны в соответствии с требованиями законодательства в области обеспечения санитарно-эпидемического благополучия населения, в том числе с учетом расчетов рассеивания выбросов вредных (загрязняющих) веществ в

атмосферном воздухе, физического воздействия на атмосферный воздух и оценки риска для здоровья человека, перечень ограничений использования земельных участков, расположенных в границах санитарно-защитной зоны, обоснование возможности использования земельных участков расположенных в границах санитарно-защитной зоны.

Согласно экспертного заключения № 692-Э от 14.02.2019 ООО «СанГиК» проектная документация соответствует СанПиН 2.2.1/2.1.1.1200-03 «Санитарно-защитные зоны и санитарная классификация предприятий, сооружений и иных объектов»; СанПиН 2.1.6.1032-01 «Гигиенические требования к обеспечению качества атмосферного воздуха населенных мест»; СН 2.2.4/2.1.8.562-96 «Шум на рабочих местах, в помещениях жилых, общественных зданий и на территории жилой застройки». СН 2.2.4/2.1.8.562-96 «Шум на рабочих местах, в помещениях жилых, общественных зданий и на территории жилой застройки». ГН 2.1.6.3492-17 «Предельно допустимые концентрации (ПДК) загрязняющих веществ в атмосферном воздухе городских и сельских поселений»; ГН 2.1.6.2309-07 «Ориентировочные безопасные уровни воздействия (ОБУВ) загрязняющих веществ в атмосферном воздухе населенных мест».

С учетом вышеизложенного, руководствуясь пунктом 2 статьи 12 Федерального закона от 30.03.1999 № 52-ФЗ «О санитарно-эпидемиологическом благополучии населения»,

РЕШИЛ

1. Установить для автозаправочной станции № 68 «АЗС-68», расположенной по адресу: Амурская область, г. Благовещенск, ул. Чайковского в районе судостроительного завода, границы которого образованы земельным участком с кадастровым номером: 28:01:210344:357 площадью 12346±39 кв.м, санитарно-защитную зону с границей согласно перечню координат характерных точек и графическому описанию местоположения санитарно-защитной зоны, приведенным в приложении № 1 к настоящему решению, а также перечню координат характерных точек в форме электронного документа (XML-файл) в приложении № 2 к настоящему решению в границах площадки объекта.

2. Установить ограничения использования земельного участка, расположенного в границах объекта: для автозаправочной станции № 68 «АЗС-68», расположенной по адресу: Амурская область, г. Благовещенск, ул. Чайковского в районе судостроительного завода:

- размещение жилой застройки, объектов образовательного и медицинского назначения, спортивных сооружений открытого типа, организаций отдыха детей и их оздоровления, зон рекреационного назначения и для ведения дачного хозяйства и садоводства;

- размещение объектов для производства и хранения лекарственных средств, объектов пищевых отраслей промышленности, оптовых складов продовольственного сырья и пищевой продукции, комплексов водопроводных сооружений для подготовки и хранения питьевой воды, использования земельных участков в целях производства, хранения и переработки сельскохозяйственной продукции, предназначенной для дальнейшего использования в качестве пищевой продукции.

Примечание: настоящее Решение об изменении санитарно- защитной зоны не действительно без приложений № 1 и № 2 к настоящему Решению.

Копию настоящего решения в двухдневный срок направить:

1. ФГБУ «ФКП Росреестра» по Амурской области (адрес: 675000, Амурская область, г. Благовещенск, ул. Амурская, д.150);
2. Администрацию г. Благовещенска Амурской области (адрес: 675000, г.Благовещенск, ул. Ленина, д. 133).

Руководитель
Управления Роспотребнадзора
по Амурской области



О.П. Курганова

Приложение № 1
к решению руководителя
Управления Роспотребнадзора
по Амурской области
от «06» *сентября* 2019г № *21*

Сведения о границах санитарно-защитной зоны

Санитарно-защитная зона для автозаправочной станции №68 «АЗС-68», расположенной по адресу: Амурская область, г. Благовещенск, ул. Чайковского в районе судостроительного завода.

Местоположение: границы которого образованы 28:01:210344:357 площадью 12346±39 кв.м.

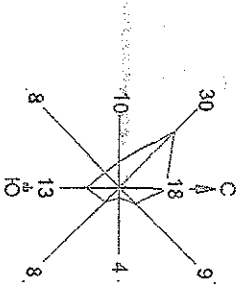
Перечень координат характерных (поворотных) точек границ санитарно-защитной зоны в системе координат, используемой для ведения Единого государственного реестра недвижимости (система координат МСК - 28):

Поворотная точка	Координаты X	Координаты Y
1	456087,73	3288925,09
2	456083,91	3288949,99
3	456087,42	3288950,59
4	456076,43	3289015,67
5	456074,00	3289015,26
6	456071,06	3289035,12
7	456035,30	3289031,00
8	455991,48	3289024,01
9	455931,78	3289015,23
10	455977,21	3288940,03
11	455992,92	3288942,31
12	455996,44	3288938,16
13	456016,91	3288923,37







Приложение № 2
к решению руководителя
Управления Роспотребнадзора
по Амурской области
от «06» сентября 2019г № 28

Сведения о границах санитарно-защитной зоны в электронном виде

Перечень координат характерных точек границ санитарно-защитной зоны в системе координат, используемой для ведения Единого государственного реестра недвижимости (далее – ЕГРН), в форме электронного документа (XML-файл) для внесения в ЕГРН, представленный АО «ННК-Амурнефтепродукт» на CD-диске (прилагается).




Условные обозначения:

-  Контур территории предприятия
-  Жилые зоны, группа N 01
-  Санитарно-защитные зоны, группа N 0
-  Расчётные точки, группа N 01
-  Источники загрязнения
-  Расч. прямоугольник N 01





- территория промышленности



- жилая зона 1,2 - источник выбросов

1-5 - источники шума