



**ФЕДЕРАЛЬНАЯ СЛУЖБА ПО НАДЗОРУ В СФЕРЕ ЗАЩИТЫ ПРАВ ПОТРЕБИТЕЛЕЙ И
БЛАГОПОЛУЧИЯ ЧЕЛОВЕКА**

**УПРАВЛЕНИЕ ФЕДЕРАЛЬНОЙ СЛУЖБЫ ПО НАДЗОРУ В СФЕРЕ ЗАЩИТЫ ПРАВ ПОТРЕБИТЕЛЕЙ И
БЛАГОПОЛУЧИЯ ЧЕЛОВЕКА ПО АМУРСКОЙ ОБЛАСТИ**

РЕШЕНИЕ

«08» августа 2019 г.

№ 15

По заявлению **об установлении**, изменении или о прекращении
существования санитарно-защитной зоны

(нужное подчеркнуть)

Индивидуальный предприниматель Сюй Чжунцзюнь от 19.07.2019 г. № 35
(наименование заявителя)

Я, руководитель Управления Федеральной службы по надзору в сфере защиты прав потребителей и благополучия человека по Амурской области О.П. Курганова, рассмотрев в порядке пункта 2 статьи 12 Федерального закона от 30.03.1999 № 52-ФЗ «О санитарно-эпидемиологическом благополучии населения» заявление ИП Сюй Чжунцзюнь (от 19.07.2019 г. №35) по установлению санитарно-защитной зоны для проектируемого объекта: склад в районе с. Чигири Благовещенского района Амурской области и предоставленные документы:

1. Проект «Проект обоснования размера санитарно-защитной зоны (расчет ная СЗЗ) для объекта ИП Сюй Чжунцзюнь. Склад в районе с. Чигири Благовещенского района Амурской области, земельный участок с кадастровым номером №28:10:013004:797»;
2. Экспертное заключение № 0117/2019 от 18.06.2019 ООО «ЭкспертГрупп». Орган инспекции. Аттестат аккредитации №РА.RU.710290 от 13.02.2019;
3. Санитарно-эпидемиологическое заключение №28.22.03.000.Т.000300.07.19 от 15.07.2019г. (копия).

УСТАНОВИЛ

Проект санитарно-защитной зоны содержит: сведения о размерах санитарно-защитной зоны; сведения о границах санитарно-защитной зоны (наименования административно-территориальных единиц и графическое описание местоположения границ такой зоны, перечень координат характерных точек этих границ в системе координат, используемой для ведения Единого государственного реестра недвижимости, в том числе в электронном виде, обоснование размеров и границ санитарно-защитной зоны в соответствии с требованиями законодательства в области обеспечения санитарно-эпидемического благополучия населения, в том числе с учетом расчетов рассеивания выбросов вредных (загрязняющих) веществ в

атмосферном воздухе, физического воздействия на атмосферный воздух и оценки риска для здоровья человека, перечень ограничений использования земельных участков, расположенных в границах санитарно-защитной зоны, обоснование возможности использования земельных участков расположенных в границах санитарно-защитной зоны.

Согласно экспертного заключения № 0117/2019 от 18.06.2019 ООО «ЭкспертГрупп». Орган инспекции. Аттестат аккредитации № RA.RU.710290 от 13.02.2019» проектная документация «Проект обоснования размера санитарно-защитной зоны (расчет ная СЗЗ) для объекта ИП Сюй Чжунцзюнь. Склад в районе с. Чигири Благовещенского района Амурской области, земельный участок с кадастровым номером № 28:10:013004:797» соответствует СанПиН 2.2.1/2.1.1.1200-03 «Санитарно-защитные зоны и санитарная классификация предприятий, сооружений и иных объектов»; СанПиН 2.1.6.1032-01 «Гигиенические требования к обеспечению качества атмосферного воздуха населенных мест»; СН 2.2.4/2.1.8.562-96 «Шум на рабочих местах, в помещениях жилых, общественных зданий и на территории жилой застройки»; ГН 2.1.6.3492-17 «Предельно допустимые концентрации (ПДК) загрязняющих веществ в атмосферном воздухе городских и сельских поселений»; ГН 2.1.6.2309-07 «Ориентировочные безопасные уровни воздействия (ОБУВ) загрязняющих веществ в атмосферном воздухе населенных мест».

С учетом вышеизложенного, руководствуясь пунктом 2 статьи 12 Федерального закона от 30.03.1999 № 52-ФЗ «О санитарно-эпидемиологическом благополучии населения»,

РЕШИЛ

1. Установить для проектируемого объекта: склад в районе с. Чигири Благовещенского района Амурской области, границы которого образованы земельным участком с кадастровым номером: 28:10:013004:797 площадью 14349±24 кв.м, санитарно-защитную зону с границей согласно перечню координат характерных точек и графическому описанию местоположения санитарно-защитной зоны, приведенным в приложении № 1 к настоящему решению, а также перечню координат характерных точек в форме электронного документа (XML-файл) в приложении № 2 к настоящему решению в границах площадки объекта.

Примечание: настоящее Решение об изменении санитарно-защитной зоны не действительно без приложений № 1 и № 2 к настоящему Решению.

Копию настоящего решения в двухдневный срок направить:

1. ФГБУ «ФКП Росреестра» по Амурской области (адрес: 675000, Амурская область, г. Благовещенск, ул. Амурская, д.150);
2. Администрацию Благовещенского района Амурской области (адрес: 675000, Амурская область, г. Благовещенск, ул. Зейская, д.198).

Руководитель
Управления Роспотребнадзора
по Амурской области



О.П. Курганова

Приложение № 1
к решению руководителя
Управления Роспотребнадзора
по Амурской области
от «08» августа 2019г № 25

Сведения о границах санитарно-защитной зоны

Санитарно-защитная зона проектируемого объекта: склад в районе с. Чигири Благовещенского района Амурской области.

Местоположение: границы проектируемого объекта образованы земельным участком с кадастровым номером: 28:10:013004:797 площадью 14349 ± 24 кв.м.

Перечень координат характерных (поворотных) точек границ санитарно-защитной зоны в системе координат, используемой для ведения Единого государственного реестра недвижимости (система координат МСК - 28):


Поворотная точка	Координаты X	Координаты Y
1	460250.54	3286917.47
2	460255.89	3286926.13
3	460246.75	3287045.55
4	460245.78	3287058.14
5	460145.63	3287048.94
6	460150.11	3286912.07
7	460170.96	3286913.19
8	460244.54	3286917.14
1	460250.54	3286917.47

Приложение № 2
к решению руководителя
Управления Роспотребнадзора
по Амурской области
от «08» августа 2019г № 15

Сведения о границах санитарно-защитной зоны в электронном виде

Перечень координат характерных точек границ санитарно-защитной зоны в системе координат, используемой для ведения Единого государственного реестра недвижимости (далее – ЕГРН), в форме электронного документа (XML-файл) для внесения в ЕГРН, представленный ИП Сюй Чжунцзюнь на CD-диске (прилагается).

Карта схема расчетной СЗЗ с указанием контрольных точек



Условные обозначения:

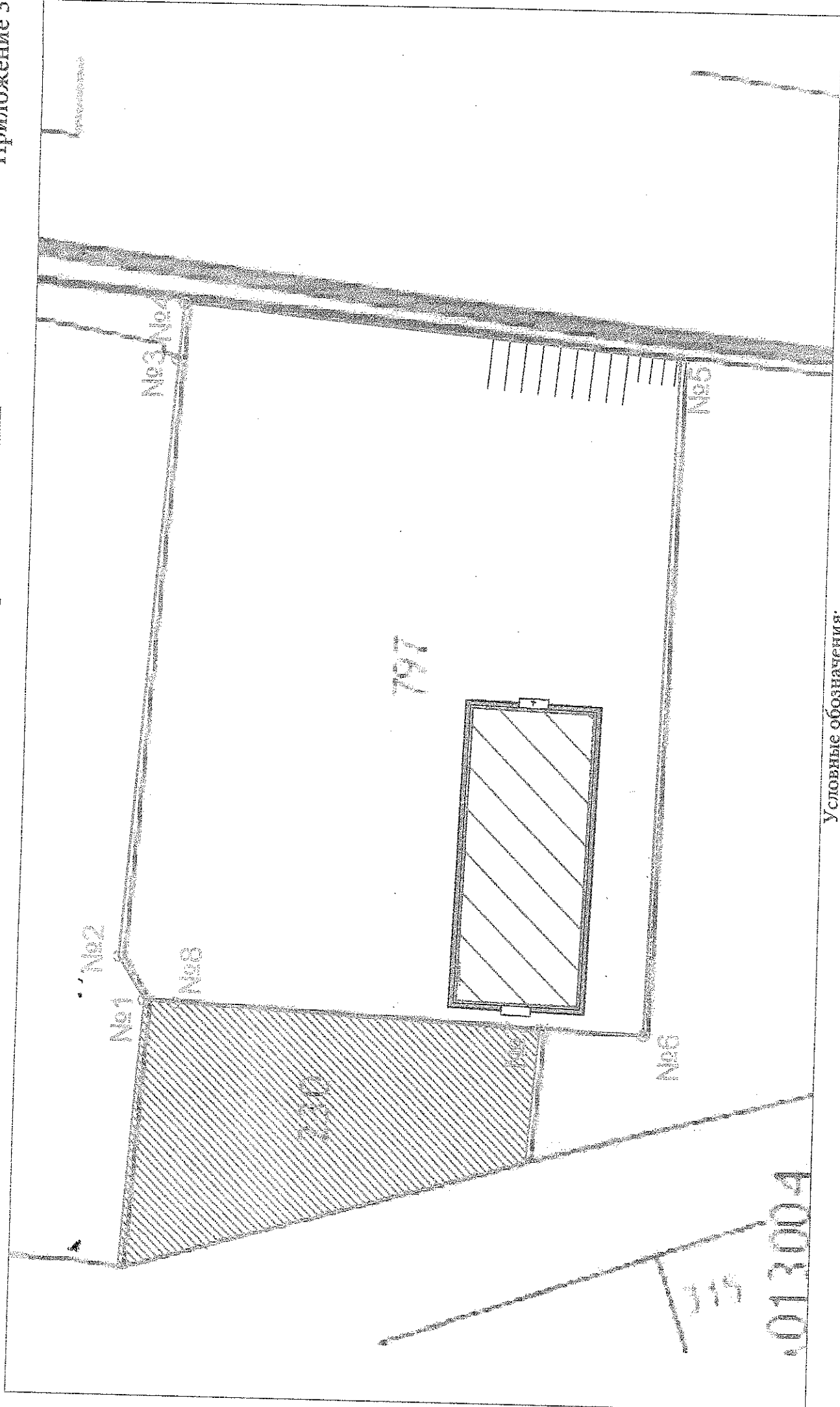
□ Территория предприятия

▨ Жилые зоны;

□ Расчетная СЗЗ;

▲ Контрольные точки;


Ситуационный план с поворотными точками



Условные обозначения:

- граница земельного участка
- ЗУ для индивидуальной жилой застройки
- поворотные точки СЗЗ

Место проведения измерения: район пос. Чигири, локализация контрольных точек:



Результаты измерений:

Величины	КТ №1- 50 м от трассы, 50 м от склада		КТ №2 50 м от склада, 78м от трассы		КТ №3 30 м от склада		КТ №4 30 м склада	
	Эквивалентный уровень звука, дБА	Максим. уровень звука, дБА	Эквивалентный уровень звука, дБА	Максим. уровень звука, дБА	Эквивалентный уровень звука, дБА	Максим. уровень звука, дБА	Эквивалентный уровень звука, дБА	Максим. уровень звука, дБА
Измеряемые уровни звука	53,3	57,9	51,3	57,7	46,7	54,7	45,6	52,3
	54,0	62,1	52,2	59,6	48,5	53,4	44,8	51,4
	53,8	64,2	53,4	58,5	49,2	53,5	47,1	54,2
Средний (экв) и макс. по замерам уровень звука	53,7	64,2	52,4	59,6	48,3	54,7	45,9	54,2
Расширенная неопределенность	0,9	3,8	1,5	1,4	1,7	1,2	1,6	1,8
Оценочный уровень звука	54,6	68,0	53,8	61,0	49,9	55,9	47,5	56,0
Предельно-допустимый уровень звука	55,0	70,0	55,0	70,0	55,0	70,0	55,0	70,0

Условия проведения измерений: температура воздуха +23,3 °, скорость ветра 1-2 м/сек.
влажность воздуха 67 %; атмосферное давление 745 мм рт.ст.

Настоящий протокол характеризует исключительно объекты, подвергнутые исследованиям, и подлежит частичному или полному воспроизведению только с согласия ЕАИПЦ ФБУЗ «Центр гигиены и эпидемиологии в Амурской области».

Измерения проводил
заведующий лабораторией:

Курганов В.К.

Окончание протокола