



**ФЕДЕРАЛЬНАЯ СЛУЖБА ПО НАДЗОРУ В СФЕРЕ ЗАЩИТЫ ПРАВ ПОТРЕБИТЕЛЕЙ И
БЛАГОПОЛУЧИЯ ЧЕЛОВЕКА**

**УПРАВЛЕНИЕ ФЕДЕРАЛЬНОЙ СЛУЖБЫ ПО НАДЗОРУ В СФЕРЕ ЗАЩИТЫ ПРАВ ПОТРЕБИТЕЛЕЙ И
БЛАГОПОЛУЧИЯ ЧЕЛОВЕКА ПО АМУРСКОЙ ОБЛАСТИ**

РЕШЕНИЕ

«14» июня 2019 г.

№ 19

По заявлению об установлении, изменении или о прекращении
существования санитарно-защитной зоны
(нужное подчеркнуть)

Общество с ограниченной ответственностью «Транснефть-Восток»
от 27.05.2019 г. № 28
(наименование заявителя)

Я, руководитель Управления Федеральной службы по надзору в сфере защиты прав потребителей и благополучия человека по Амурской области О.П. Курганова, рассмотрев в порядке пункта 2 статьи 12 Федерального закона от 30.03.1999 № 52-ФЗ «О санитарно-эпидемиологическом благополучии населения» заявление ООО «Транснефть-Восток» (от 27.05.2019 г. №28) по установлению санитарно-защитной зоны для площадки ПСП «Сковородино» филиала «Нерюнгринское районное нефтепроводное управление» ООО «Транснефть-Восток», расположенной по адресу: Амурская область, Сковородинский район, г. Сковородино и предоставленные документы:

1. Проект «Проект обоснования размеров санитарно-защитной зоны ООО «Востокнефтепровод» ПСП «Сковородино» филиала «Нерюнгринское РНУ»;
2. Дополнение к проекту Обоснования размеров санитарно-защитной зоны ООО «Востокнефтепровод» ПСП «Сковородино» филиала «Нерюнгринское РНУ»;
3. Экспертное заключение № 254 от 23.12.2009 ФБУЗ «Центр гигиены и эпидемиологии в Амурской области»;
4. Санитарно-эпидемиологическое заключение от 16.10.2014г. №28.22.03.000.Т.000589.10.14 (копия).

УСТАНОВИЛ

Проект санитарно-защитной зоны содержит: сведения о размерах санитарно-защитной зоны; сведения о границах санитарно-защитной зоны (наименования административно-территориальных единиц и графическое описание местоположения границ такой зоны, перечень координат характерных точек этих границ в системе координат, используемой для ведения Единого государственного реестра

недвижимости, в том числе в электронном виде, обоснование размеров и границ санитарно-защитной зоны в соответствии с требованиями законодательства в области обеспечения санитарно-эпидемиологического благополучия населения, в том числе с учетом расчетов рассеивания выбросов вредных (загрязняющих) веществ в атмосферном воздухе, физического воздействия на атмосферный воздух и оценки риска для здоровья человека, перечень ограничений использования земельных участков, расположенных в границах санитарно-защитной зоны, обоснование возможности использования земельных участков расположенных в границах санитарно-защитной зоны.

Согласно экспертного заключения № № 254 от 23.12.2009 ФБУЗ «Центр гигиены и эпидемиологии в Амурской области» проектная документация «Проект обоснования размеров санитарно-защитной зоны ООО «Востокнефтепровод» ПСП «Сковородино» филиала «Нерюнгринское РНУ» соответствует СанПиН 2.2.1/2.1.1.1200-03 «Санитарно-защитные зоны и санитарная классификация предприятий, сооружений и иных объектов»; СанПиН 2.1.6.1032-01 «Гигиенические требования к обеспечению качества атмосферного воздуха населенных мест»; СН 2.2.4/2.1.8.562-96 «Шум на рабочих местах, в помещениях жилых, общественных зданий и на территории жилой застройки».

С учетом вышеизложенного, руководствуясь пунктом 2 статьи 12 Федерального закона от 30.03.1999 № 52-ФЗ «О санитарно-эпидемиологическом благополучии населения»,

РЕШИЛ

1. Установить для площадки ПСП «Сковородино» филиала «Нерюнгринское районное нефтепроводное управление» ООО «Транснефть-Восток», расположенной по адресу: Амурская область, Сковородинский район, г. Сковородино, границы которого образованы земельными участками с кадастровыми номерами: 28:24:010758:192 площадью 191 кв.м и №28:24:010758:193 площадью 49521 кв.м, санитарно-защитную зону с границей согласно перечню координат характерных точек и графическому описанию местоположения санитарно-защитной зоны, приведенным в приложении № 1 к настоящему решению, а также перечню координат характерных точек в форме электронного документа (XML-файл) в приложении № 2 к настоящему решению в границах площадки объекта.

2. Установить ограничения использования земельного участка, расположенного в границах площадки объекта: для площадки ПСП «Сковородино» филиала «Нерюнгринское районное нефтепроводное управление» ООО «Транснефть-Восток», расположенной по адресу: Амурская область, Сковородинский район, г. Сковородино:

- размещение жилой застройки, объектов образовательного и медицинского назначения, спортивных сооружений открытого типа, организаций отдыха детей и их оздоровления, зон рекреационного назначения и для ведения дачного хозяйства и садоводства;

- размещение объектов для производства и хранения лекарственных средств, объектов пищевых отраслей промышленности, оптовых складов продовольственного сырья и пищевой продукции, комплексов водопроводных сооружений для

подготовки и хранения питьевой воды, использования земельных участков в целях производства, хранения и переработки сельскохозяйственной продукции, предназначенной для дальнейшего использования в качестве пищевой продукции.

Примечание: настоящее Решение об изменении санитарно-защитной зоны не действительно без приложений № 1 и № 2 к настоящему Решению.

Копию настоящего решения в двухдневный срок направить:

1. ФГБУ «ФКП Росреестра» по Амурской области (адрес: 675000, Амурская область, г. Благовещенск, ул. Амурская, д.150);
2. Администрацию г. Сковородино Сковородинского района Амурской области (адрес: 676011, Амурская область, г. Сковородино, улица Победы, д. 33);
3. Начальнику ТО Роспотребнадзора в городе Тында, Тындинском и Сковородинском районах (для сведения).

Руководитель
Управления Роспотребнадзора
по Амурской области



О.П. Курганова

Приложение № 2
к решению руководителя
Управления Роспотребнадзора
по Амурской области
от «14» июня 2019г № 19

Сведения о границах санитарно-защитной зоны в электронном виде

Перечень координат характерных точек границ санитарно-защитной зоны в системе координат, используемой для ведения Единого государственного реестра недвижимости (далее – ЕГРН), в форме электронного документа (XML-файл) для внесения в ЕГРН, представленный ООО «Транснефть-Восток» на CD-диске (прилагается).

Сведения о границах санитарно-защитной зоны

Санитарно-защитная зона для площадки ПСП «Сковородино» филиала «Нерюнгринское районное нефтепроводное управление» ООО «Транснефть-Восток», расположенной по адресу: Амурская область, Сковородинский район, г. Сковородино.

Местоположение: границы которого образованы земельными участками с кадастровыми номерами: 28:24:010758:192 площадью 191 кв.м и №28:24:010758:193 площадью 49521 кв.м.

Перечень координат характерных (поворотных) точек границ санитарно-защитной зоны в системе координат, используемой для ведения Единого государственного реестра недвижимости (система координат МСК - 28):

Поворотная точка	Координаты X	Координаты Y
1	869660.95	2251469.31
2	869648.49	2251490.81
3	869640.33	2251502.08
4	869623.18	2251519.93
5	869602.12	2251533.02
6	869595.45	2251536.08
7	869577.36	2251542.42
8	869538.93	2251552.79
9	869518.92	2251555.84
10	869498.73	2251554.79
11	869479.18	2251549.63
12	869461.06	2251540.72
13	869445.07	2251528.29
14	869431.90	2251512.96
15	869422.11	2251495.28
16	869405.10	2251454.82
17	869397.58	2251456.15
18	869377.58	2251455.66
19	869358.05	2251451.21
20	869339.83	2251442.95
21	869323.63	2251431.22
22	869310.08	2251416.49
23	869299.71	2251399.38
24	869292.97	2251380.55
25	869269.63	2251286.50
26	869267.33	2251277.62
27	869247.21	2251200.98
28	869238.64	2251168.44
29	869235.43	2251146.01
30	869237.32	2251123.43

31	869244.28	2251101.85
32	869255.86	2251082.36
33	869271.57	2251066.01
34	869290.55	2251053.61
35	869311.86	2251045.83
36	869353.32	2251035.78
37	869392.77	2251025.80
38	86979.93	2251002.99
39	869502.22	2250999.80
40	869524.65	2251001.68
41	869546.05	2251008.49
42	869565.44	2251019.93
43	869581.74	2251035.39
44	869594.20	2251054.13
45	869602.14	2251075.17
46	869634.57	2251202.88
47	869653.44	2251274.66
48	869655.45	2251281.82
49	869659.13	2251304.04
50	869657.70	2251326.51
51	869651.46	2251347.42
52	869663.74	2251392.26
53	869666.73	2251408.36
54	869668.03	2251420.70
55	869667.53	2251445.44
1	869660.95	2251469.31




Рисунок 1 – Ситуационная карта местоположения земельных участков под площадкой ПСП «Сковородино»

Дополнение к проекту санитарно-защитной зоны ПСП «Сковородино»



Т. 1 – Т.5 – точка мониторинга загрязнения воздуха на границе СЗЗ

Т. 25 – точка мониторинга уровня звука(шума) на границе СЗЗ

Т. 6 – точка мониторинга загрязнения воздуха и шума на ближайшей жилой застройке

Рисунок 2. – Карта-схема площадки ПСП «Сковородино» с точками мониторинга

ОПИСАНИЕ МЕСТОПОЛОЖЕНИЯ ГРАНИЦ







ПЛАН ГРАНИЦ ОБЪЕКТА

Санитарно-защитная зона Приемо-сдаточного пункта «Сковородино» филиала «Нерюнгринского районного нефтепроводного управления» Общества с ограниченной ответственностью «Транснефть-Восток», расположенного по адресу: Амурская область, Сковородинский район, г. Сковородино



Масштаб 1:4300

Условные обозначения:

-  граница площадки предприятия
-  граница контура объекта, установленная при проведении кадастровых работ
-  граница земельного участка, сведения о котором содержатся в едином государственном реестре недвижимости
-  граница кадастрового квартала, сведения о котором содержатся в едином государственном реестре недвижимости
-  граница населенного пункта, сведения о котором содержатся в едином государственном реестре недвижимости
-  1 - обозначение характерной точки границы контура объекта, полученной при проведении кадастровых работ

Кадастровый инженер

Блинов Д.Д.



Рисунок 3 – Графическое описание границ санитарно-защитной зоны площадки ПСП «Сковородино»