



**ФЕДЕРАЛЬНАЯ СЛУЖБА ПО НАДЗОРУ В СФЕРЕ ЗАЩИТЫ ПРАВ ПОТРЕБИТЕЛЕЙ И
БЛАГОПОЛУЧИЯ ЧЕЛОВЕКА**

**УПРАВЛЕНИЕ ФЕДЕРАЛЬНОЙ СЛУЖБЫ ПО НАДЗОРУ В СФЕРЕ ЗАЩИТЫ ПРАВ ПОТРЕБИТЕЛЕЙ И
БЛАГОПОЛУЧИЯ ЧЕЛОВЕКА ПО АМУРСКОЙ ОБЛАСТИ**

РЕШЕНИЕ

«14» сентября 2019 г.

№ 18

По заявлению об установлении, изменении или о прекращении
существования санитарно-защитной зоны
(нужное подчеркнуть)

Общество с ограниченной ответственностью «Транснефть-Восток»
от 27.05.2019 г. № 27
(наименование заявителя)

Я, руководитель Управления Федеральной службы по надзору в сфере защиты прав потребителей и благополучия человека по Амурской области О.П. Курганова, рассмотрев в порядке пункта 2 статьи 12 Федерального закона от 30.03.1999 № 52-ФЗ «О санитарно-эпидемиологическом благополучии населения» заявление ООО «Транснефть-Восток» (от 09.04.2019 г. №16) по установлению санитарно-защитной зоны для Линейной аварийно - эксплуатационной службы «Тында» филиала «Нерюнгринское районное нефтепроводное управление» общества с ограниченной ответственностью «Транснефть-Восток», расположенной по адресу: Амурская область, г. Тында и предоставленные документы:

1. Проект «Проект организации санитарно-защитной зоны ООО «Востокнефтепровод» ЛЭС «Тында» филиала «Нерюнгринское РНУ»;
2. Дополнение к проекту организации санитарно-защитной зоны ООО «Востокнефтепровод» ЛЭС «Тында» филиала «Нерюнгринское РНУ»;
3. Экспертное заключение № 171 от 15.09.2009 ФБУЗ «Центр гигиены и эпидемиологии в Амурской области»;
4. Санитарно-эпидемиологическое заключение от 29.09.2009г. №28.22.03.000.Т.001151.09.09 (копия).

УСТАНОВИЛ

Проект санитарно-защитной зоны содержит: сведения о размерах санитарно-защитной зоны; сведения о границах санитарно-защитной зоны (наименования административно-территориальных единиц и графическое описание местоположения границ такой зоны, перечень координат характерных точек этих границ в системе координат, используемой для ведения Единого государственного реестра

недвижимости, в том числе в электронном виде, обоснование размеров и границ санитарно-защитной зоны в соответствии с требованиями законодательства в области обеспечения санитарно-эпидемиологического благополучия населения, в том числе с учетом расчетов рассеивания выбросов вредных (загрязняющих) веществ в атмосферном воздухе, физического воздействия на атмосферный воздух и оценки риска для здоровья человека, перечень ограничений использования земельных участков, расположенных в границах санитарно-защитной зоны, обоснование возможности использования земельных участков расположенных в границах санитарно-защитной зоны.

Согласно экспертного заключения 171 от 15.09.2009 ФБУЗ «Центр гигиены и эпидемиологии в Амурской области» проектная документация ««Проект организации санитарно-защитной зоны ООО «Востокнефтепровод» ЛЭС «Тында» филиала «Нерюнгринское РНУ» соответствует СанПиН 2.2.1/2.1.1.1200-03 «Санитарно-защитные зоны и санитарная классификация предприятий, сооружений и иных объектов»; СанПиН 2.1.6.1032-01 «Гигиенические требования к обеспечению качества атмосферного воздуха населенных мест»; СН 2.2.4/2.1.8.562-96 «Шум на рабочих местах, в помещениях жилых, общественных зданий и на территории жилой застройки».

С учетом вышеизложенного, руководствуясь пунктом 2 статьи 12 Федерального закона от 30.03.1999 № 52-ФЗ «О санитарно-эпидемиологическом благополучии населения»,

РЕШИЛ

1. Установить для площадки Линейной аварийно - эксплуатационной службы «Тында» филиала «Нерюнгринское районное нефтепроводное управление» общества с ограниченной ответственностью «Транснефть-Восток», границы которого образованы земельным участком с кадастровым номером: 28:06:011702:43 площадью 19281 кв.м, санитарно-защитную зону с границей согласно перечню координат характерных точек и графическому описанию местоположения санитарно-защитной зоны, приведенным в приложении № 1 к настоящему решению, а также перечню координат характерных точек в форме электронного документа (XML-файл) в приложении № 2 к настоящему решению в границах площадки объекта.

2. Установить ограничения использования земельного участка, расположенного в границах площадки Линейной аварийно - эксплуатационной службы «Тында» филиала «Нерюнгринское районное нефтепроводное управление» общества с ограниченной ответственностью «Транснефть-Восток»:

- размещение жилой застройки, объектов образовательного и медицинского назначения, спортивных сооружений открытого типа, организаций отдыха детей и их оздоровления, зон рекреационного назначения и для ведения дачного хозяйства и садоводства;

- размещение объектов для производства и хранения лекарственных средств, объектов пищевых отраслей промышленности, оптовых складов продовольственного сырья и пищевой продукции, комплексов водопроводных сооружений для подготовки и хранения питьевой воды, использования земельных участков в целях

производства, хранения и переработки сельскохозяйственной продукции, предназначенной для дальнейшего использования в качестве пищевой продукции.

Примечание: настоящее Решение об изменении санитарно-защитной зоны не действительно без приложений № 1 и № 2 к настоящему Решению.

Копию настоящего решения в двухдневный срок направить:

1. ФГБУ «ФКП Росреестра» по Амурской области (адрес: 675000, Амурская область, г. Благовещенск, ул. Амурская, д.150);
2. Администрацию города Тынды Амурской области (адрес: 676011, Амурская область, г. Тында, улица Красная Пресня, д. 29);
3. Начальнику ТО Роспотребнадзора в городе Тында, Тындинском и Сковородинском районах (для сведения).

Руководитель
Управления Роспотребнадзора
по Амурской области



О.П. Курганова

Сведения о границах санитарно-защитной зоны

Санитарно-защитная зона для площадки Линейной аварийно - эксплуатационной службы «Тында» филиала «Нерюнгринское районное нефтепроводное управление» общества с ограниченной ответственностью «Транснефть-Восток», расположенной по адресу: Амурская область, г. Тында.

Местоположение: границы объекта земельным участком с кадастровым номером: 28:06:011702:43 площадью 19281 кв.м,

Перечень координат характерных (поворотных) точек границ санитарно-защитной зоны в системе координат, используемой для ведения Единого государственного реестра недвижимости (система координат МСК - 28):

Поворотная точка	Координаты X	Координаты Y
1	996404.02	2305316.82
2	996399.71	2305357.14
3	996390.01	2305396.51
4	996379.45	2305429.56
5	996362.81	2305477.17
6	996354.00	2305506.64
7	996336.75	2305554.56
8	996309.46	2305609.50
9	996285.28	2305642.54
10	996256.83	2305671.98
11	996224.64	2305697.27
12	996189.30	2305717.94
13	996151.48	2305733.61
14	996111.88	2305743.98
15	996071.23	2305748.87
16	996030.30	2305748.17
17	995996.12	2305743.10
18	995960.47	2305736.82
19	995920.67	2305724.14
20	995843.64	2305693.54
21	995806.24	2305675.59
22	995771.67	2305652.66
23	995740.60	2305625.19
24	995713.61	2305593.68
25	995691.23	2305558.76
26	995673.87	2305521.08
27	995661.89	2305481.37
28	995655.49	2305440.39
29	995654.81	2305398.91
30	995659.85	2305357.74
31	995670.53	2305317.66
32	995718.26	2305178.09

33	995725.60	2305158.81
34	995744.17	2305121.99
35	995767.61	2305088.07
36	995795.48	2305057.68
37	995827.25	2305031.39
38	995865.71	2305007.94
39	995902.40	2304991.65
40	995921.48	2304985.39
41	995960.68	2304976.75
42	996000.69	2304973.42
43	996040.78	2304975.46
44	996080.24	2304982.84
45	996118.23	2304993.42
46	996166.31	2305009.56
47	996218.92	2305027.99
48	996255.25	2305045.98
49	996288.83	2305068.71
50	996319.03	2305095.76
51	996345.31	2305126.64
52	996367.19	2305160.78
53	996384.26	2305197.55
54	996396.22	2305236.29
55	996402.84	2305276.29
1	996404.02	2305316.82

Приложение № 2
к решению руководителя
Управления Роспотребнадзора
по Амурской области
от «11» сентября 2019г № 18

Сведения о границах санитарно-защитной зоны в электронном виде

Перечень координат характерных точек границ санитарно-защитной зоны в системе координат, используемой для ведения Единого государственного реестра недвижимости (далее – ЕГРН), в форме электронного документа (XML-файл) для внесения в ЕГРН, представленный ООО «Транснефть-Восток» на CD-диске (прилагается).



Рисунок 1 – Симуляционная карта местоположения земельного участка под площадью ДЭС «Тында»

Дополнение к проекту санитарно-защитной зоны ДЭС «Тында»



Т. 1 — точка мониторинга загрязнения воздуха и шума на границе СЗЗ

Рисунок 2. — Карта-схема площадки ДЭС «Тында» с точками мониторинга

Дополнение к проекту санитарно-защитной зоны ДЭС «Тында»

ОПИСАНИЕ МЕСТОПОЛОЖЕНИЯ ГРАНИЦ







ПЛАН ГРАНИЦ ОБЪЕКТА

Санитарно-защитная зона Ливейной аварийно-эксплуатационной службы «Тында» филиала «Нерюнгринское районное нефтепроводное управление» Общества с ограниченной ответственностью «Транснефть-Восток», расположенной по адресу: Амурская область, г. Тында



Масштаб 1:5400

Условные обозначения

-  граница промышленной территории предприятия
-  граница объекта, установленная при проведении кадастровых работ
-  граница земельного участка, сведения о котором содержатся в Едином государственном реестре недвижимости
-  граница кадастрового квартала, сведения о котором содержатся в Едином государственном реестре недвижимости
-  граница населенного пункта, сведения о которой содержатся в Едином государственном реестре недвижимости
-  обозначение характерной точки границы объекта землеустройства, полученной при проведении кадастровых работ

Кадастровый инженер

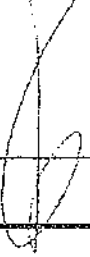
  Блинов Д. Д.

Рисунок 3 – Графическое описание границ санитарно-защитной зоны площадки ЛАЭС «Тында»