



ФЕДЕРАЛЬНАЯ СЛУЖБА ПО НАДЗОРУ В СФЕРЕ ЗАЩИТЫ ПРАВ ПОТРЕБИТЕЛЕЙ И
БЛАГОПОЛУЧИЯ ЧЕЛОВЕКА

УПРАВЛЕНИЕ ФЕДЕРАЛЬНОЙ СЛУЖБЫ ПО НАДЗОРУ В СФЕРЕ ЗАЩИТЫ ПРАВ ПОТРЕБИТЕЛЕЙ И
БЛАГОПОЛУЧИЯ ЧЕЛОВЕКА ПО АМУРСКОЙ ОБЛАСТИ

РЕШЕНИЕ

«14» июня 2019 г.

№ 17

По заявлению об установлении, изменении или о прекращении
существования санитарно-защитной зоны
(нужное подчеркнуть)

Общество с ограниченной ответственностью «Транснефть-Восток»
от 27.05.2019 г. № 26
(наименование заявителя)

Я, руководитель Управления Федеральной службы по надзору в сфере защиты прав потребителей и благополучия человека по Амурской области О.П. Курганова, рассмотрев в порядке пункта 2 статьи 12 Федерального закона от 30.03.1999 № 52-ФЗ «О санитарно-эпидемиологическом благополучии населения» заявление ООО «Транснефть-Восток» (от 27.05.2019 г. №26) по установлению санитарно-защитной зоны для пункта сдачи-приема нефти «Джалинда» филиала «Нерюнгринского районного нефтепроводного управления» ООО «Транснефть-Восток», расположенной по адресу: Амурская область, Сковородинский район, 4,8 км к юго-востоку от с. Джалинда и предоставленные документы:

1. Проект «Проект расчетной (предварительной) санитарно-защитной зоны Общества с ограниченной ответственностью «Транснефть-Восток» филиал «Нерюнгринское районное нефтепроводное управление» Пункт сдачи-приема нефти «Джалинда» (ПСП «Джалинда»);

2. Дополнение к проекту расчетной (предварительной) санитарно-защитной зоны Общества с ограниченной ответственностью «Транснефть-Восток» филиал «Нерюнгринское районное нефтепроводное управление» Пункт сдачи-приема нефти «Джалинда» (ПСП «Джалинда»);

3. Экспертное заключение № 184П от 26.02.2018 ООО «Санитарная экспертиза». Аттестат аккредитации органа инспекции №РА.RU.710129 от 15.02.2016г.;

4. Санитарно-эпидемиологическое заключение от 05.03.2018г. №28.22.03.000.Т.000062.03.18 (копия).

УСТАНОВИЛ

Проект санитарно-защитной зоны содержит: сведения о размерах санитарно-защитной зоны; сведения о границах санитарно-защитной зоны (наименования административно-территориальных единиц и графическое описание местоположения границ такой зоны, перечень координат характерных точек этих границ в системе координат, используемой для ведения Единого государственного реестра недвижимости, в том числе в электронном виде, обоснование размеров и границ санитарно-защитной зоны в соответствии с требованиями законодательства в области обеспечения санитарно-эпидемиологического благополучия населения, в том числе с учетом расчетов рассеивания выбросов вредных (загрязняющих) веществ в атмосферном воздухе, физического воздействия на атмосферный воздух и оценки риска для здоровья человека, перечень ограничений использования земельных участков, расположенных в границах санитарно-защитной зоны, обоснование возможности использования земельных участков расположенных в границах санитарно-защитной зоны.

Согласно экспертного заключения № 184П от 26.02.2018 ООО «Санитарная экспертиза» проектная документация «Проект расчетной (предварительной) санитарно-защитной зоны Общества с ограниченной ответственностью «Транснефть-Восток» филиал «Нерюнгринское районное нефтепроводное управление» Пункт сдачи-приема нефти «Джалинда» (ПСП «Джалинда») соответствует СанПиН 2.2.1/2.1.1.1200-03 «Санитарно-защитные зоны и санитарная классификация предприятий, сооружений и иных объектов»; СанПиН 2.1.6.1032-01 «Гигиенические требования к обеспечению качества атмосферного воздуха населенных мест»; СН 2.2.4/2.1.8.562-96 «Шум на рабочих местах, в помещениях жилых, общественных зданий и на территории жилой застройки».

С учетом вышеизложенного, руководствуясь пунктом 2 статьи 12 Федерального закона от 30.03.1999 № 52-ФЗ «О санитарно-эпидемиологическом благополучии населения»,

РЕШИЛ

1. Установить для площадки Пункта сдачи-приема нефти «Джалинда» филиала «Нерюнгринского районного нефтепроводного управления» ООО «Транснефть-Восток», расположенной по адресу: Амурская область, Сковородинский район, 4,8 км к юго-востоку от с. Джалинда, границы которого образованы земельными участками с кадастровыми номерами: 28:24:011000:1426 площадью 75358 кв.м и 28:24:011000:1376 площадью 2555 кв.м, санитарно-защитную зону с границей согласно перечню координат характерных точек и графическому описанию местоположения санитарно-защитной зоны, приведенным в приложении № 1 к настоящему решению, а также перечню координат характерных точек в форме электронного документа (XML-файл) в приложении № 2 к настоящему решению в границах площадки объекта.

2. Установить ограничения использования земельного участка, расположенного в границах площадки объекта: Пункта сдачи-приема нефти «Джалинда» филиала «Нерюнгринского районного нефтепроводного управления» ООО «Транснефть-

Восток», расположенной по адресу: Амурская область, Сковородинский район, 4,8 км к юго-востоку от с. Джалинда:

- размещение жилой застройки, объектов образовательного и медицинского назначения, спортивных сооружений открытого типа, организаций отдыха детей и их оздоровления, зон рекреационного назначения и для ведения дачного хозяйства и садоводства;

- размещение объектов для производства и хранения лекарственных средств, объектов пищевых отраслей промышленности, оптовых складов продовольственного сырья и пищевой продукции, комплексов водопроводных сооружений для подготовки и хранения питьевой воды, использования земельных участков в целях производства, хранения и переработки сельскохозяйственной продукции, предназначенной для дальнейшего использования в качестве пищевой продукции.

Примечание: настоящее Решение об изменении санитарно-защитной зоны не действительно без приложений № 1 и № 2 к настоящему Решению.

Копию настоящего решения в двухдневный срок направить:

1. ФГБУ «ФКП Росреестра» по Амурской области (адрес: 675000, Амурская область, г. Благовещенск, ул. Амурская, д.150);
2. Администрацию Сковородинского района Амурской области (адрес: 676011, Амурская область, г. Сковородино, улица Победы, д. 33);
3. Начальнику ТО Роспотребнадзора в городе Тында, Тындинском и Сковородинском районах (для сведения).

Руководитель
Управления Роспотребнадзора
по Амурской области

О.П. Курганова

О.П. Курганова

Сведения о границах санитарно-защитной зоны

Санитарно-защитная зона для площадки Пункта сдачи-приема нефти «Джалинда» филиала «Нерюнгринского районного нефтепроводного управления» ООО «Транснефть-Восток», расположенной по адресу: Амурская область, Сковородинский район, 4,8 км к юго-востоку от с. Джалинда.

Местоположение: границы объекта образованы земельными участками с кадастровыми номерами: 28:24:011000:1426 площадью 75358 кв.м и 28:24:011000:1376 площадью 2555 кв.м.

Перечень координат характерных (поворотных) точек границ санитарно-защитной зоны в системе координат, используемой для ведения Единого государственного реестра недвижимости (система координат МСК - 28):


Поворотная точка	Координаты X	Координаты Y
1	809792.96	2251486.43
2	809785.52	2251507.55
3	809773.57	2251526.48
4	809757.72	2251542.28
5	809738.74	2251554.15
6	809717.60	2251561.51
7	809281.35	2251660.30
8	809259.04	2251662.77
9	809236.75	2251660.20
10	809215.59	2251652.73
11	809196.63	2251640.73
12	809180.82	2251624.80
13	809168.95	2251605.74
14	809161.66	2251584.52
15	809145.15	2251510.44
16	809142.75	2251487.92
17	809145.49	2251465.43
18	809153.22	2251444.14
19	809156.83	2251438.58
20	809156.22	2251436.80
21	809148.57	2251402.72
22	809146.14	2251380.50
23	809148.71	2251358.28
24	809156.16	2251337.20
25	809168.10	2251318.30
26	809183.94	2251302.52
27	809202.89	2251290.66
28	809224.01	2251283.30
29	809633.59	2251190.34
30	809655.86	2251187.86
31	809678.12	2251190.40

32	809699.26	2251197.83
33	809718.21	2251209.79
34	809734.02	2251225.66
35	809745.91	2251244.66
36	809753.26	2251265.82
37	809793.05	2251441.94
38	809795.51	2251464.19
1	809792.96	2251486.43

Приложение № 2
к решению руководителя
Управления Роспотребнадзора
по Амурской области
от «17» сентября 2019г № 17

Сведения о границах санитарно-защитной зоны в электронном виде

Перечень координат характерных точек границ санитарно-защитной зоны в системе координат, используемой для ведения Единого государственного реестра недвижимости (далее – ЕГРН), в форме электронного документа (XML-файл) для внесения в ЕГРН, представленный ООО «Транснефть-Восток» на CD-диске (прилагается).



к.т. 1 – к.т.4 – точки мониторинга загрязнения воздуха и шума на границе СЗЗ

Рисунок 2.– Карта-схема площадки ПСП «Джалинда» с точками мониторинга




Рисунок 1 – Ситуационная карта местоположения земельных участков под площадью ПСП «Джагинда»

Дополнение к проекту санитарно-защитной зоны ПСП «Джагинда»

ОПИСАНИЕ МЕСТОПОЛОЖЕНИЯ ГРАНИЦ







ПЛАН ГРАНИЦ ОБЪЕКТА

Санитарно-защитная зона Пункта сдачи-приема нефти «Джалинда» филиала «Нерюнгринского районного нефтепроводного управления» Общества с ограниченной ответственностью «Транснефть-Восток», расположенного по адресу: Амурская область, Сковородинский район, вблизи с. Джалинда



Масштаб 1:5300

Условные обозначения

-  — граница территории предприятия
-  — граница контура объекта, установленная при проведении кадастровых работ
-  — граница земельного участка, сведения о котором содержатся в едином государственном реестре недвижимости
-  — граница кадастрового квартала, сведения о котором содержатся в едином государственном реестре недвижимости
-  — граница населенного пункта, сведения о котором содержатся в едином государственном реестре недвижимости
-  — обозначение характерной точки границы контура объекта, полученной при проведении кадастровых работ

Кадастровый инженер

Близнов Д.Д.

Рисунок 3 – Графическое описание границ санитарно-защитной зоны площадки ПСП «Джалинда»