



**ФЕДЕРАЛЬНАЯ СЛУЖБА ПО НАДЗОРУ В СФЕРЕ ЗАЩИТЫ ПРАВ ПОТРЕБИТЕЛЕЙ И
БЛАГОПОЛУЧИЯ ЧЕЛОВЕКА**

**УПРАВЛЕНИЕ ФЕДЕРАЛЬНОЙ СЛУЖБЫ ПО НАДЗОРУ В СФЕРЕ ЗАЩИТЫ ПРАВ ПОТРЕБИТЕЛЕЙ И
БЛАГОПОЛУЧИЯ ЧЕЛОВЕКА ПО АМУРСКОЙ ОБЛАСТИ**

РЕШЕНИЕ

« 8 » апреля 2019 г.

№ 10

По заявлению **об установлении**, изменении или о прекращении
существования санитарно-защитной зоны
(нужное подчеркнуть)

Государственное унитарное предприятие Амурской области
«Аэропорт Благовещенск» от 29.03.2019 г. № 15
(наименование заявителя)

Я, руководитель Управления Федеральной службы по надзору в сфере защиты прав потребителей и благополучия человека по Амурской области О.П. Курганова, рассмотрев в порядке пункта 2 статьи 12 Федерального закона от 30.03.1999 № 52-ФЗ «О санитарно-эпидемиологическом благополучии населения» заявление ГУП Амурской области «Аэропорт Благовещенск» (от 29.03.2019 г. №15) по установлению санитарно-защитной зоны для прирельсового склада ГСМ в г. Благовещенске (п.Астрахановка) и предоставленные документы:

1. Проект «Санитарно-защитной зоны. Государственное унитарное предприятие Амурской области «Аэропорт Благовещенск». Прирельсовый склад ГСМ в г. Благовещенске (п. Астрахановка)».
2. Приложение к Проекту «Сведения, предусмотренные п.16 п.п. «б», «г» Постановления правительства РФ от 03.03.2018 №222 «Об утверждении Правил установления санитарно-защитных зон и использования земельных участков, расположенных в границах санитарно-защитных зон» на 1 л. в 1 экз.
3. Экспертное заключение № 1116 от 24.01.2013 ФБУЗ «Центр гигиены и эпидемиологии в Амурской области»;
4. Санитарно-эпидемиологическое заключение №28.22.03.000.Т.000052.02.13 от 25.02.2013г. (копия).

УСТАНОВИЛ

Проект санитарно-защитной зоны содержит: сведения о размерах санитарно-защитной зоны; сведения о границах санитарно-защитной зоны (наименования административно-территориальных единиц и графическое описание местоположения границ такой зоны, перечень координат характерных точек этих границ в системе

координат, используемой для ведения Единого государственного реестра недвижимости, в том числе в электронном виде, обоснование размеров и границ санитарно-защитной зоны в соответствии с требованиями законодательства в области обеспечения санитарно-эпидемиологического благополучия населения, в том числе с учетом расчетов рассеивания выбросов вредных (загрязняющих) веществ в атмосферном воздухе, физического воздействия на атмосферный воздух и оценки риска для здоровья человека, перечень ограничений использования земельных участков, расположенных в границах санитарно-защитной зоны, обоснование возможности использования земельных участков расположенных в границах санитарно-защитной зоны.

Согласно экспертного заключения № 1116 от 24.01.2013 ФБУЗ «Центр гигиены и эпидемиологии в Амурской области» проектная документация «Проект санитарно-защитной зоны. Государственное унитарное предприятие Амурской области «Аэропорт Благовещенск». Прирельсовый склад ГСМ в г. Благовещенске (п. Астрахановка)» соответствует СанПиН 2.2.1/2.1.1.1200-03 «Санитарно-защитные зоны и санитарная классификация предприятий, сооружений и иных объектов».

С учетом вышеизложенного, руководствуясь пунктом 2 статьи 12 Федерального закона от 30.03.1999 № 52-ФЗ «О санитарно-эпидемиологическом благополучии населения» и Постановлением Правительства РФ от 03.03.2018 № 222 «Об утверждении Правил установления санитарно-защитных зон и использования земельных участков, расположенных в границах санитарно-защитных зон»,

РЕШИЛ

1. Установить для площадки объекта прирельсового склада ГСМ в г. Благовещенске (п. Астрахановка) по адресу: Амурская область, г. Благовещенск, границы которого образованы земельным участком с кадастровым номером: 28:01:040001:35 площадью 149242 ± 135 кв.м, санитарно-защитную зону с границей согласно перечню координат характерных точек и графическому описанию местоположения санитарно-защитной зоны, приведенным в приложении № 1 к настоящему решению, а также перечню координат характерных точек в форме электронного документа (XML-файл) в приложении № 2 к настоящему решению в границах площадки объекта.

2. Установить ограничения использования земельного участка, расположенного в границах площадки объекта прирельсового склада ГСМ в г. Благовещенске (п. Астрахановка):

- размещение жилой застройки, объектов образовательного и медицинского назначения, спортивных сооружений открытого типа, организаций отдыха детей и их оздоровления, зон рекреационного назначения и для ведения дачного хозяйства и садоводства;

- размещение объектов для производства и хранения лекарственных средств, объектов пищевых отраслей промышленности, оптовых складов продовольственного сырья и пищевой продукции, комплексов водопроводных сооружений для подготовки и хранения питьевой воды, использования земельных участков в целях

производства, хранения и переработки сельскохозяйственной продукции, предназначенной для дальнейшего использования в качестве пищевой продукции.

Примечание: настоящее Решение об изменении санитарно-защитной зоны не действительно без приложений № 1 и № 2 к настоящему Решению.

Копию настоящего решения в двухдневный срок направить:

1. ФГБУ «ФКП Росреестра» по Амурской области (адрес: 675000, Амурская область, г. Благовещенск, ул. Амурская, д.150);
2. Администрацию г. Благовещенска Амурской области (адрес: 675000, Амурская область, г. Благовещенск, ул. Ленина, д. 133);

Руководитель
Управления Роспотребнадзора
по Амурской области



О.П. Курганова

Сведения о границах санитарно-защитной зоны

Санитарно-защитная зона для прирельсового склада ГСМ в г. Благовещенске (п.Астрахановка).

Местоположение объекта: Амурская область, г. Благовещенск, границы объекта образованы земельным участком с кадастровым номером: 28:01:040001:35 площадью 149242 ± 135 кв.м.

Перечень координат характерных (поворотных) точек границ санитарно-защитной зоны в системе координат, используемой для ведения Единого государственного реестра недвижимости (система координат МСК - 28):

Поворотная точка	Координаты X	Координаты Y
н1	462810,09	3290780,12
н2	462828,28	3290806,00
н3	462846,99	3290883,85
н4	462864,64	3290962,01
н5	462862,00	3290999,17
н6	462850,58	3291024,96
н7	462830,98	3291048,84
н8	462806,99	3291065,77
н9	462776,72	3291075,12
н10	462537,81	3291131,06
н11	462514,82	3291132,56
н12	462500,33	3291131,88
н13	462477,68	3291125,51
н14	462450,64	3291109,68
н15	462429,30	3291085,05
н16	462419,92	3291064,23
н17	462383,82	3290927,43
н18	462377,00	3290892,13
н19	462378,33	3290868,83
н20	462385,97	3290842,40
н21	462404,32	3290817,26
н22	462416,64	3290806,27
н23	462443,77	3290790,61
н24	462483,48	3290781,92
н25	462593,79	3290758,96
н26	462627,82	3290752,77
н27	462733,98	3290746,49
н28	462761,69	3290750,36
н29	462787,47	3290762,41
н1	462810,09	3290780,12

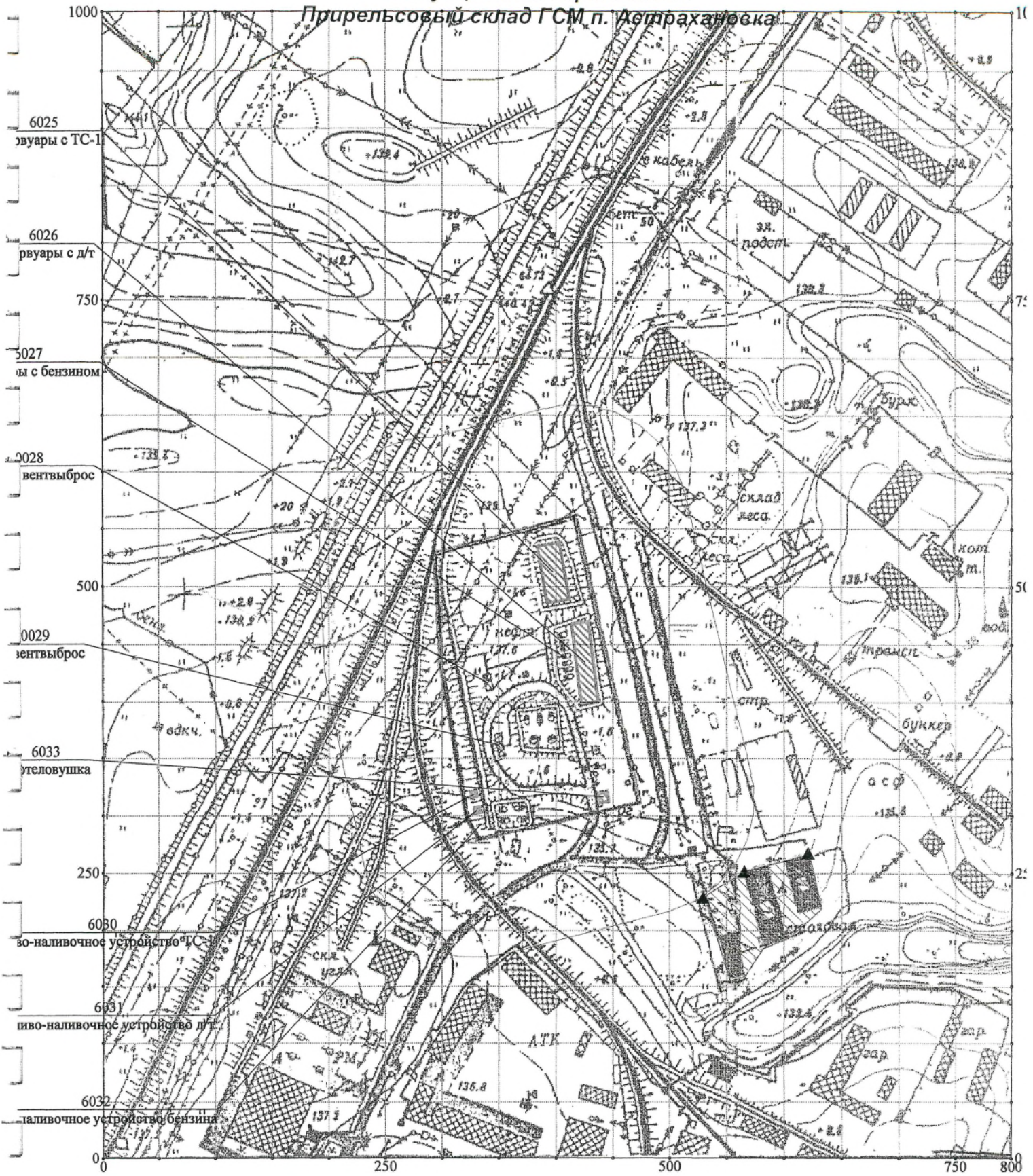
Приложение № 2
к решению руководителя
Управления Роспотребнадзора
по Амурской области
от «8» апреля 2019г № 10

Сведения о границах санитарно-защитной зоны в электронном виде

Перечень координат характерных точек границ санитарно-защитной зоны в системе координат, используемой для ведения Единого государственного реестра недвижимости (далее – ЕГРН), в форме электронного документа (XML-файл) для внесения в ЕГРН, представленный ГУП Амурской области «Аэропорт Благовещенск» для прирельсового склада ГСМ в г. Благовещенске (п.Астрахановка) на CD-диске (прилагается).

Ситуационная карта-схема

Прирельсовый склад ГСМ п. Астрахановка



6025
звукосигналы с ТС-1

6026
звукосигналы с д/т

6027
бульвары с бензином

6028
бульвары

6029
бульвары










6033
бульвары

6030
бульварно-наливочное устройство ГСМ

6031
бульварно-наливочное устройство д/т

6032
бульварно-наливочное устройство бензина



-  — Территория предприятия
-  — Жилые зоны
-  — Жилая зона, группа N 01
-  — Санитарно-защитные зоны
-  — Сан. зона, группа N 01
-  — Расчетные точки
-  — Расчет. точки, группа N 90
-  — Источники по веществам
-  — Расчет. прямоугольник N 01
- Подписи к ИЗ