



**ФЕДЕРАЛЬНАЯ СЛУЖБА ПО НАДЗОРУ В СФЕРЕ ЗАЩИТЫ ПРАВ ПОТРЕБИТЕЛЕЙ И
БЛАГОПОЛУЧИЯ ЧЕЛОВЕКА**

**УПРАВЛЕНИЕ ФЕДЕРАЛЬНОЙ СЛУЖБЫ ПО НАДЗОРУ В СФЕРЕ ЗАЩИТЫ ПРАВ ПОТРЕБИТЕЛЕЙ И
БЛАГОПОЛУЧИЯ ЧЕЛОВЕКА ПО АМУРСКОЙ ОБЛАСТИ**

РЕШЕНИЕ

«29» сентября 2021 г.

№ 17

По заявлению **об установлении**, изменении или о прекращении
существования санитарно-защитной зоны

(нужное подчеркнуть)

Администрация города Благовещенска

от 23.09.2021 г. № 17

(наименование заявителя)

Я, временно исполняющий обязанности руководителя Управления Федеральной службы по надзору в сфере защиты прав потребителей и благополучия человека по Амурской области М.С. Шептунов, рассмотрев в порядке пункта 2 статьи 12 Федерального закона от 30.03.1999 № 52-ФЗ «О санитарно-эпидемиологическом благополучии населения» заявление Администрации города Благовещенска (от 23.09.2021 г. №15) по установлению санитарно-защитной зоны для Кладбища в п. Мухинка (в границах п. Мухинка города Благовещенска) и предоставленные документы:

1. Проектная документация «Проект санитарно-защитной зоны для Кладбища в п. Мухинка (в границах п. Мухинка города Благовещенска). КН 28:01:080001:109»;
2. Экспертное заключение № 0482/2021 от 02.08.2021г Орган инспекции. ООО «ЭкспертГрупп» Аттестат аккредитации № RA.RU.710290 от 13.02.2019 г.;
3. Санитарно-эпидемиологическое заключение от 16.08.2021г. №28.22.03.000.Т.000329.08.21 (копия).

УСТАНОВИЛ

Проект санитарно-защитной зоны содержит: сведения о размерах санитарно-защитной зоны; сведения о границах санитарно-защитной зоны (наименования административно-территориальных единиц и графическое описание местоположения границ такой зоны, перечень координат характерных точек этих границ в системе координат, используемой для ведения Единого государственного реестра

недвижимости, в том числе в электронном виде, обоснование размеров и границ санитарно-защитной зоны в соответствии с требованиями законодательства в области обеспечения санитарно-эпидемиологического благополучия населения, в том числе с учетом расчетов рассеивания выбросов вредных (загрязняющих) веществ в атмосферном воздухе, физического воздействия на атмосферный воздух и оценки риска для здоровья человека, перечень ограничений использования земельных участков, расположенных в границах санитарно-защитной зоны, обоснование возможности использования земельных участков расположенных в границах санитарно-защитной зоны.

Согласно экспертного заключения № 0482/2021 от 02.08.2021г Орган инспекции. ООО «ЭкспертГрупп» проектная документация соответствует СанПиН 2.2.1/2.1.1.1200-03 «Санитарно-защитные зоны и санитарная классификация предприятий, сооружений и иных объектов»; "Об утверждении санитарных правил и норм СанПиН 2.1.3684-21 "Санитарно-эпидемиологические требования к содержанию территорий городских и сельских поселений, к водным объектам, питьевой воде и питьевому водоснабжению, атмосферному воздуху, почвам, жилым помещениям, эксплуатации производственных, общественных помещений, организации и проведению санитарно-противоэпидемических (профилактических) мероприятий" (утв. Постановлением Главного государственного санитарного врача РФ от 28.01.2021 N 3 (ред. от 26.06.2021); СанПиН 1.2.3685-21 "Гигиенические нормативы и требования к обеспечению безопасности и (или) безвредности для человека факторов среды обитания" (утв. Постановлением Главного государственного санитарного врача РФ от 28.01.2021 N 2).

С учетом вышеизложенного, руководствуясь пунктом 2 статьи 12 Федерального закона от 30.03.1999 № 52-ФЗ «О санитарно-эпидемиологическом благополучии населения»,

РЕШИЛ

1. Установить для кладбища в п. Мухинка города Благовещенска Амурской области, границы которого образованы земельным участком с кадастровым номером: 28:01:080001:109 площадью 3308 ± 698 кв.м, **санитарно-защитную зону по границе земельного участка** согласно перечню координат характерных точек и графическому описанию местоположения санитарно-защитной зоны, приведенным в приложении № 1 к настоящему решению, а также перечню координат характерных точек в форме электронного документа (XML-файл) в приложении № 2 к настоящему решению в границах площадки объекта.

Примечание: настоящее Решение об изменении санитарно-защитной зоны не действительно без приложений № 1 и № 2 к настоящему Решению.

Копию настоящего решения в двухдневный срок направить:

1. ФГБУ «ФКП Росреестра» по Амурской области (адрес: 675000, Амурская область, г. Благовещенск, ул. Амурская, д.150);
2. Администрацию г. Благовещенска Амурской области (адрес: 675000, г. Благовещенск, ул. Ленина, д.133).

Врио руководителя
Управления Роспотребнадзора
по Амурской области

A handwritten signature in blue ink, consisting of a large, stylized loop followed by a horizontal line that tapers to the right. The signature is written in a cursive style.

М.С. Шептунов

Приложение № 1

к решению Врио руководителя
Управления Роспотребнадзора
по Амурской области

от «29» сентября 2021г № 17

Сведения о границах санитарно-защитной зоны

Санитарно-защитная зона для кладбища в п. Мухинка города Благовещенска, границы которого образованы земельным участком с кадастровым номером: 28:01:080001:109 площадью 3308 ± 698 кв.м.

Перечень координат характерных (поворотных) точек границ санитарно-защитной зоны в системе координат, используемой для ведения Единого государственного реестра недвижимости (система координат МСК - 28):

| Поворотная точка | Координаты X | Координаты Y |
|-------------------------|---------------------|---------------------|
| 1 | 486065,17 | 3295119,05 |
| 2 | 486051,07 | 3295149,00 |
| 3 | 485947,13 | 3295130,67 |
| 4 | 485952,22 | 3295102,69 |
| 1 | 486065,17 | 3295119,05 |

Приложение № 2

к решению Врио руководителя
Управления Роспотребнадзора
по Амурской области


от «29» сентября 2021г №17

Сведения о границах санитарно-защитной зоны в электронном виде

Перечень координат характерных точек границ санитарно-защитной зоны в системе координат, используемой для ведения Единого государственного реестра недвижимости (далее – ЕГРН), в форме электронного документа (XML-файл) для внесения в ЕГРН, представленный Администрацией города Благовещенска на CD-диске (прилагается).

Раздел 4

План границ объекта





Масштаб 1: 3300

Карта-схема расположения КТ и наблюдательных скважин



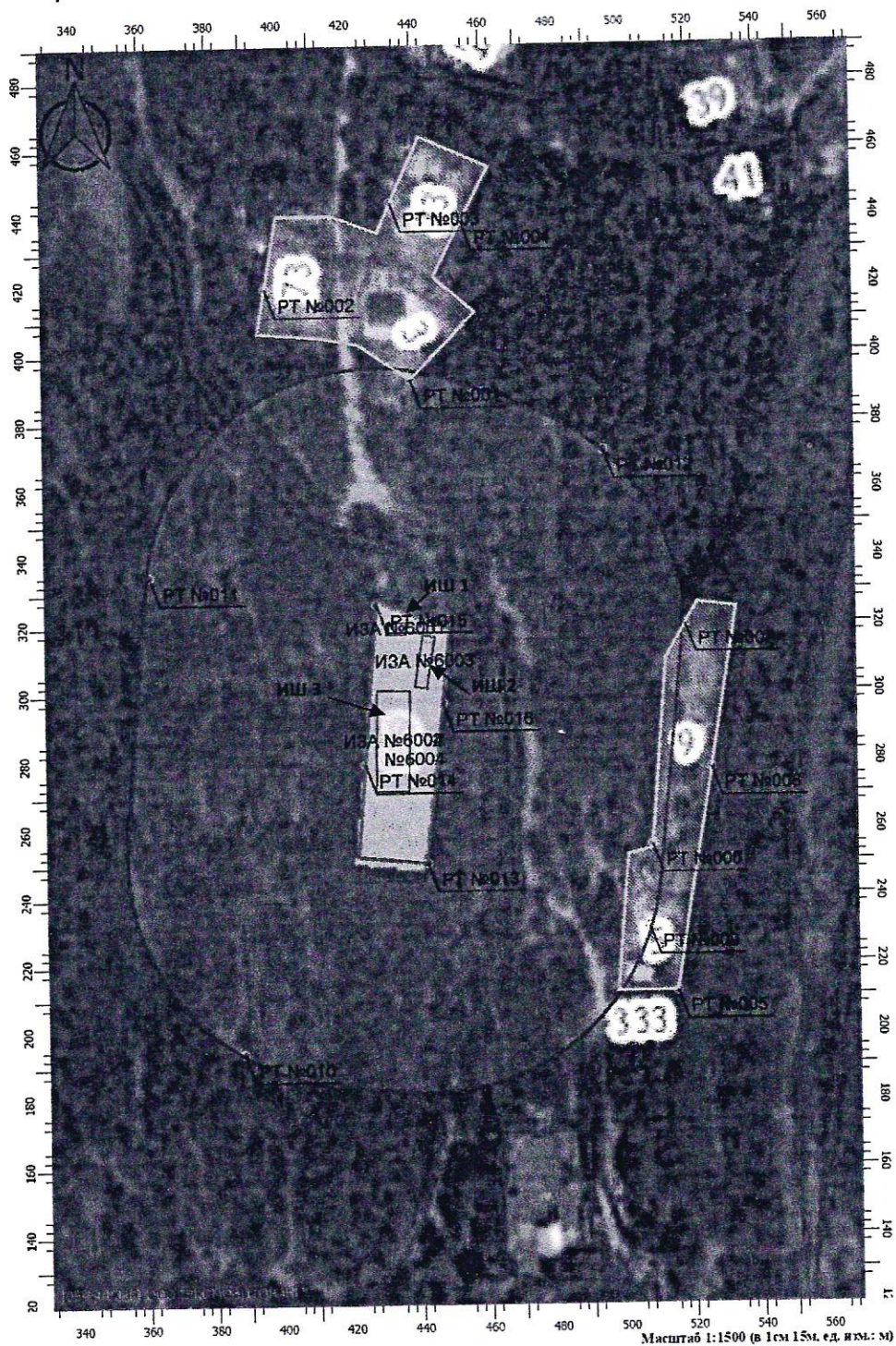
Масштаб 1: 3300

Условные обозначения:

-  **Граница расчетной СЗЗ**
-  **Контрольные точки, скважины**

Приложение 1. Картографический материал

Карта-схема расположения расчетных точек и расчетных зон



Условные обозначения

- граница ориентировочной СЗЗ
- ▭ территория предприятия
- ▭ нормируемая территория